

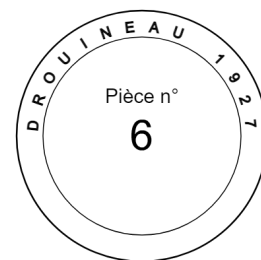


Dossier de Diagnostic Technique

Numéro de dossier :

AURIK_HOIST-FINANCES_METEAU210323PC

Date du repérage : **21/03/2023**



Désignation du ou des bâtiments

Localisation du ou des bâtiments :

Département : ... **Charente-Maritime**

Adresse : **18 Rue des Chailles**

Commune : **17100 LES GONDS**

Section cadastrale AM, Parcelle(s) n° 479

Désignation et situation du ou des lot(s) de copropriété :
, Lot numéro Non communiqué

Périmètre de repérage :

Ensemble de la propriété

Désignation du propriétaire

Désignation du client :

Nom et prénom : ... **HOIST Finances AB**

c/ METEAU Cédric

Adresse : **18 Rue des Chailles**

17100 LES GONDS

Objet de la mission :

- Etat relatif à la présence de termites
- Etat des Risques et Pollutions

- Métrage (Surface Habitable)
- Diagnostic de Performance Energétique

Résumé de l'expertise N°

AURIK_HOIST-FINANCES_METEAU210323PC

Pour une Demande de Renouvellement, merci de nous communiquer le Numéro ci-dessus

Cette page de synthèse ne peut être utilisée indépendamment du rapport d'expertise complet.

Désignation du ou des bâtiments

Localisation du ou des bâtiments

Département : 17100

Commune : LES GONDS

Adresse : 18 Rue des Chailles

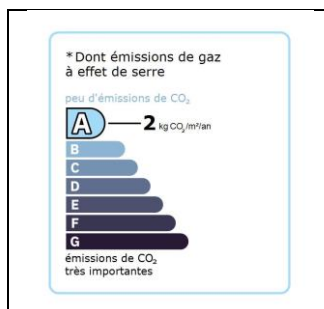
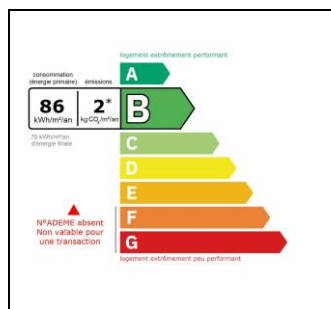
Section cadastrale AM, Parcelle(s) n° 479

Désignation et situation du ou des lots de copropriété : Lot numéro Non communiqué

	Prestations	Conclusion	Durée de validité (*)
	Mesurage	Superficie habitable totale : 108,13 m ² Surface exclue totale : 0,00 m ²	Si Travaux → A refaire
	DPE	86 2 B kWh/m ² /an kg CO ₂ /m ² /an Estimation des coûts annuels : entre 560 € et 780 € par an Prix moyens des énergies indexés au 1er janvier 2021	10 ans
	Etat Termite/Parasitaire	Il n'a pas été repéré d'indice d'infestation de termites.	6 mois
	Etat des Risques et Pollutions	L'Etat des Risques délivré par e-maidiag en date du 23/03/2023 fait apparaître que la commune dans laquelle se trouve le bien fait l'objet d'un arrêté préfectoral n°3271 en date du 22/12/2014 en matière d'obligation d'Information Acquéreur Locataire sur les Risques Naturels, Miniers et Technologiques. Selon les informations mises à disposition dans le Dossier Communal d'Information, le BIEN est ainsi concerné par : - Le risque sismique (niveau 2, sismicité Faible) et par la réglementation de construction parasismique EUROCODE 8. Le bien se situe dans une zone non réglementée du risque retrait-gonflement des argiles (L.132-4 du Code de la construction et de l'habitation). Le bien ne se situe pas dans une zone d'un Plan d'Exposition au Bruit.	6 mois

(*) La durée de validité mentionnée est fonction des textes en vigueur le jour de la visite.

Ces durées sont amenées à évoluer suivant les législations mais également en cas de changement de propriétaire et si des travaux ont été effectués.



Renouvellements : Pour tout renouvellement au-delà de la date de validité, une ré-intervention sur les lieux est Obligatoire*

*(sauf E.R.P. (Etat des risques et Pollutions) qui ne nécessite pas de nouvelle intervention sur les lieux)



SARL EXPASS DIAGNOSTICS au capital de 15.400 € - Siret 50415429500019 - N° TVA : FR00504154295

Adresse :

4 Rue Jean Jaurès – 79300 BRESSUIRE

Tél. 05 49 74 69 48 – Mail : agence79@e-maidiag.fr

Annexe – Assurance

Attestation d'assurance

Allianz Responsabilité Civile Activités de Services
RESPONSABILITE CIVILE DES PROFESSIONNELS DE L'IMMOBILIER

Allianz IARD, dont le siège social est sis 1 cours de Michelet – CS 30051 – 92076 PARIS LA DEFENSE CEDEX atteste que :

SARL EXPASS DIAGNOSTIC
4 rue Jean Jaurès
79300 BRESSUIRE

est titulaire d'un contrat d'assurance **Allianz Responsabilité Civile Activités de Services** souscrit sous le numéro **56758443** et qui a pris effet le 16 juin 2016.

Ce contrat comportant des garanties au moins équivalentes à celles prévues par l'arrêté du 1^{er} septembre 1972, a pour objet de garantir l'assuré contre les conséquences pécuniaires de la responsabilité civile qu'il peut encourir à l'égard d'autrui du fait des activités telles que précisées aux dispositions particulières, à savoir :

DIAGNOSTIC IMMOBILIER REGLEMENTAIRE :

- Risque d'exposition au plomb
- Repérage amiante avant-vente
- Dossier technique amiante
- Présence de termites
- Etat parasitaire
- Installation intérieure de gaz et d'électricité
- Risques naturels et technologiques
- DPE
- Diagnostic d'assainissement collectif et non collectif
- Loi carrez
- Millièmes
- Certificat de décence
- Etat des lieux
- Repérage amiante avant travaux ou démolition
- Diagnostic accessibilité handicapés
- Diagnostic radon
- Sécurité piscine
- Infiltrométrie : test d'étanchéité RT2012

et ce, pour satisfaire aux obligations par la Loi N°70-9 du 2 janvier 1970 dite « Loi Hoguet », sont décret d'application n°72-678 du 20 juillet 1972 et textes subséquents.

La présente attestation est valable du 1^{er} janvier 2023 au 31 décembre 2023.

La présente attestation ne saurait engager la Compagnie au-delà des conditions de garanties et des montants fixés au contrat auquel elle se réfère et n'implique qu'une présomption de garantie conformément à l'Article L.112.3 du Code des assurances.

Toute adjonction autre que le cachet et signature du Représentant de la Compagnie est réputée non écrite.

Fait à Parthenay, le 29 décembre 2022

Cabinet Valéry VANDECAPELLE
29, Av du Général de Gaulle - BP 165
79205 PARTHENAY CEDEX
Tél : 05 49 64 17 51 - N° Orias 07008097
www.orias.fr - N° Siret 48779065100011

Valéry VANDECAPELLE



Annexe – Attestation sur l'honneur

ATTESTATION SUR L'HONNEUR réalisée pour le dossier n° **AURIK_HOIST-FINANCES_METEAU210323PC** relatif à l'immeuble bâti visité situé au : 18 Rue des Chailles 17100 LES GONDS.

Nous soussignés, **Mr SALARD Ludovic, Mr PRUNIER Christophe**, techniciens diagnostiqueurs pour la société **SARL EXPASS DIAGNOSTICS** attestons sur l'honneur être en situation régulière au regard de l'article L.271-6 du Code de la Construction, à savoir :

- ✓ Disposer des compétences requises pour effectuer les états, constats et diagnostics composant le dossier, ainsi qu'en atteste nos certifications de compétences :

Prestations	Nom du diagnostiqueur	Entreprise de certification	N° Certification	Echéance certif
Termites	Mr PRUNIER Christophe	I.Cert	CPDI4501	04/10/2024 (Date d'obtention : 05/10/2017)
DPE sans mention	Mr SALARD Ludovic	I.Cert	CPDI4441	24/03/2025 (Date d'obtention : 25/03/2018)

- ✓ Que notre société a souscrit à une assurance (Allianz n° 56147234 valable jusqu'au 31/12/2023) permettant de couvrir les conséquences d'un engagement de notre responsabilité en raison de nos interventions.
- ✓ N'avoir aucun lien de nature à porter atteinte à notre impartialité et à notre indépendance ni avec le propriétaire ou son mandataire, ni avec une entreprise pouvant réaliser des travaux sur les ouvrages, installations ou équipements pour lesquels il nous est demandé d'établir les états, constats et diagnostics composant le dossier.
- ✓ Disposer d'une organisation et des moyens (en matériel et en personnel) appropriés pour effectuer les états, constats et diagnostics composant le dossier.

Fait à BRESSUIRE , le **21/03/2023**
Signatures des opérateurs de diagnostics



Article L271-6 du Code de la Construction et de l'habitation

« Les documents prévus aux 1° à 4° et au 6° de l'article L. 271-4 sont établis par une personne présentant des garanties de compétence et disposant d'une organisation et de moyens appropriés. Cette personne est tenue de souscrire une assurance permettant de couvrir les conséquences d'un engagement de sa responsabilité en raison de ses interventions. Elle ne doit avoir aucun lien de nature à porter atteinte à son impartialité et à son indépendance ni avec le propriétaire ou son mandataire qui fait appel à elle, ni avec une entreprise pouvant réaliser des travaux sur les ouvrages, installations ou équipements pour lesquels il lui est demandé d'établir l'un des documents mentionnés au premier alinéa. Un décret en Conseil d'Etat définit les conditions et modalités d'application du présent article. »

Article L271-3 du Code de la Construction et de l'Habitation

« Lorsque le propriétaire charge une personne d'établir un dossier de diagnostic technique, celle-ci lui remet un document par lequel elle atteste sur l'honneur qu'elle est en situation régulière au regard des articles L.271-6 et qu'elle dispose des moyens en matériel et en personnel nécessaires à l'établissement des états, constats et diagnostics composant le dossier. »



Emmanuel MARCHAND
Gilles DESMOULINS
Elodie GAILLARD
Commissaires de Justice associés

1, rue Alphonse de Saintonge
BP 42101
17030 LA ROCHELLE CEDEX 1



SARL EXPASS DIAGNOSTICS E.MAIDIAG

4 RUE JEAN JAURES

79300 BRESSUIRE

Référence à rappeler :

5790025

GD / 101
HOIST FINANCE AB (publ)
et METEAU Cedric Jean-Louis

Votre contact à l'étude :

05.46.41.30.32
gilles.desmoulin@aurik.fr

Vos Réfs :

La Rochelle, le 14 mars 2023

Messieurs,

Pourriez-vous être présent le 21 mars prochain à 10h30, en vue de l'établissement des diagnostics immobiliers d'un pavillon d'habitation récent (six ans) situé 18 rue des Chailles 17100 LES GONDS cadastré Section AM n°479.

Votre facture devra être libellée à l'ordre de la société HOIST FINANCE AB, 165 avenue de la Mame Bât B1 – 59700 MARCQ EN BAROEUL, que je ne manquerai pas de faire suivre.

Dans l'attente de votre confirmation.

Votre bien dévoué.

Gilles DESMOULINS

Etude ouverte de 08H30 à 12H et de 14H à 17 H TELEPHONE : 05.46.50.66.55 / TELECOPIE : 05.46.50.54.66

Paiement sur www.aurik17.fr

CII mutualisé – n°déclaration 8012505 - SIRET : 843 657 990 000 15 - N° TVA INTRACOMMUNAUTAIRE FR27843657990

Conformément aux articles 15 et suivants du Règlement (UE) 2016/679 du 27 avril 2016, vous bénéficiez d'un droit d'accès et de rectification aux informations qui vous concernent. Pour exercer ce droit, veuillez envoyer un courrier à l'adresse de l'étude.



SARL EXPASS DIAGNOSTICS au capital de 15.400 € - Siret 50415429500019 - N° TVA : FR00504154295

Adresse :

4 Rue Jean Jaurès – 79300 BRESSUIRE

Tél. 05 49 74 69 48 – **Mail :** agence79@e-maidiag.fr



Rapport de l'état relatif à la présence de termites dans le bâtiment

Numéro de dossier : AURIK_HOIST-FINANCES_METEAU210323PC
Norme méthodologique employée : AFNOR NF P 03-201
Date du repérage : 21/03/2023
Heure d'arrivée : 10 h 30
Durée du repérage : 02 h 05

A. - Désignation du ou des bâtiments

Localisation du ou des bâtiments :

Département : **Charente-Maritime**

Adresse : **18 Rue des Chailles**

Commune : **17100 LES GONDS**

Désignation et situation du ou des lot(s) de copropriété :

**Section cadastrale AM, Parcelle(s) n° 479
, Lot numéro Non communiqué**

Périmètre de repérage : **Ensemble de la propriété**

Situation du bien en regard d'un arrêté préfectoral pris en application de l'article L 133-5 du CCH :

Le bien est situé dans une zone soumise à un arrêté préfectoral:

17100 LES GONDS

Niveau d'infestation faible

Arrêté préfectoral 27-janv-17 n°17-196

B. - Désignation du client

Désignation du client :

Nom et prénom : **HOIST Finances AB c/ METEAU Cédric**

Adresse : **18 Rue des Chailles 17100 LES GONDS**

Si le client n'est pas le donneur d'ordre :

Qualité du donneur d'ordre (sur déclaration de l'intéressé) : **Huissier de Justice**

Nom et prénom : **SAS AURIK LA ROCHELLE**

Adresse : **1, Rue Alphonse de Saintonge**

B.P. 42101

17010 LAROCHELLE CEDEX

C. - Désignation de l'opérateur de diagnostic

Identité de l'opérateur de diagnostic :

Nom et prénom : **Mr PRUNIER Christophe**

Raison sociale et nom de l'entreprise : **SARL EXPASS DIAGNOSTICS**

Adresse : **4 Rue Jean Jaurès**

79300 BRESSUIRE

Numéro SIRET : **504 154 295 00019**

Désignation de la compagnie d'assurance : ... **Allianz**

Numéro de police et date de validité : **56147234 / 31/12/2023**

Certification de compétence **CPDI4501** délivrée par : **I.Cert**, le **05/10/2017**





D. - Identification des bâtiments et des parties de bâtiments visités et des éléments infestés ou ayant été infestés par les termites et ceux qui ne le sont pas :

Liste des pièces visitées :

Maison, Rez de chaussée - Cellier, Rez de chaussée - Cuisine Séjour, Rez de chaussée - Wc+Sas, Rez de chaussée - Chambre 1,	Rez de chaussée - Chambre 2, Rez de chaussée - Chambre 3, Rez de chaussée - Chambre 4, Rez de chaussée - Salle d'eau, Rez de chaussée - Dégagement, 1er étage - Combles
---	--

Bâtiments et parties de bâtiments visités (1)	Ouvrages, parties d'ouvrages et éléments examinés (2)	Résultats du diagnostic d'infestation (3)
Rez de chaussée		
Cellier	Sol Mur Plafond Fenêtre(s) Porte(s)	Absence d'indices d'infestation de termites
Cuisine Séjour	Sol Mur Plafond Fenêtre(s) Porte(s)	Absence d'indices d'infestation de termites
Wc+Sas	Sol Mur Plafond Fenêtre(s) Porte(s)	Absence d'indices d'infestation de termites
Chambre 1	Sol Mur Plafond Fenêtre(s) Porte(s)	Absence d'indices d'infestation de termites
Chambre 2	Sol Mur Plafond Fenêtre(s) Porte(s)	Absence d'indices d'infestation de termites
Chambre 3	Sol Mur Plafond Fenêtre(s) Porte(s)	Absence d'indices d'infestation de termites
Chambre 4	Sol Mur Plafond Fenêtre(s) Porte(s)	Absence d'indices d'infestation de termites
Salle d'eau	Sol Mur Plafond Fenêtre(s) Porte(s)	Absence d'indices d'infestation de termites





Bâtiments et parties de bâtiments visités (1)	Ouvrages, parties d'ouvrages et éléments examinés (2)	Résultats du diagnostic d'infestation (3)
Dégagement	Sol Mur Plafond Fenêtre(s) Porte(s)	Absence d'indices d'infestation de termites
1er étage		
Combles	Sol Mur Plafond Fenêtre(s) Porte(s)	Absence d'indices d'infestation de termites

(1) Identifier notamment chaque bâtiment et chacune des pièces du bâtiment.

(2) Identifier notamment : ossature, murs, planchers, escaliers, boiseries, plinthes, charpentes...

(3) Mentionner les indices ou l'absence d'indices d'infestation de termites et en préciser la nature et la localisation.

E. – Catégories de termites en cause :

La mission et son rapport sont exécutés conformément à la norme AFNOR NF P 03-201 (Mars 2012) et à l'arrêté du 07 mars 2012 modifiant l'arrêté du 29 mars 2007.

La recherche de termites porte sur différentes catégories de termites :

- **Les termites souterrains**, regroupant cinq espèces identifiées en France métropolitaine (Reticulitermes flavipes, reticulitermes lucifugus, reticulitermes banyulensis, reticulitermes grassei et reticulitermes urbis) et deux espèces supplémentaires dans les DOM (Coptotermes et heterotermes),

- **Les termites de bois sec**, regroupant les kalotermes flavicolis présent surtout dans le sud de la France métropolitaine et les Cryptotermes présent principalement dans les DOM et de façon ponctuelle en métropole.

- **Les termites arboricoles**, appartiennent au genre Nasutitermes présent presque exclusivement dans les DOM.

Les principaux indices d'une infestation sont :

- Altérations dans le bois,
- Présence de termites vivants,
- Présence de galeries-tunnels (cordonnets) ou concrétions,
- Cadavres ou restes d'individus reproducteurs,
- Présence d'orifices obturés ou non.

Rappels réglementaires :

L 131-3 du CCH : Lorsque, dans une ou plusieurs communes, des foyers de termites sont identifiés, un arrêté préfectoral, pris sur proposition ou après consultation des conseils municipaux intéressés, délimite les zones contaminées ou susceptibles de l'être à court terme. Lorsque, dans une ou plusieurs communes, des foyers de mэрule sont identifiés, un arrêté préfectoral, consultable en préfecture, pris sur proposition ou après consultation des conseils municipaux intéressés, délimite les zones de présence d'un risque de mэрule.





Article L126-24 du CCH : En cas de vente de tout ou partie d'un immeuble bâti situé dans une zone délimitée en application du premier alinéa de l'article L. 131-3, un état relatif à la présence de termites est produit dans les conditions et selon les modalités prévues aux articles L. 271-4 à L. 271-6.

Article L 112-17 du CCH : Les règles de construction et d'aménagement applicables aux ouvrages et locaux de toute nature quant à leur résistance aux termites et aux autres insectes xylophages sont fixées par décret en Conseil d'Etat. Ces règles peuvent être adaptées à la situation particulière de la Guadeloupe, de la Guyane, de la Martinique, de La Réunion, de Mayotte et de Saint-Martin.

F. – Identification des bâtiments et parties du bâtiment (pièces et volumes) n'ayant pu être visités et justification :

Néant

G. - Identification des ouvrages, parties d'ouvrages et éléments qui n'ont pas été examinés et justification :

Localisation	Liste des ouvrages, parties d'ouvrages	Motif
Néant	-	

Nota : notre cabinet s'engage à retourner sur les lieux afin de compléter le constat aux parties d'immeubles non visités, dès lors que les dispositions permettant un contrôle des zones concernées auront été prises par le propriétaire ou son mandataire.

H. - Moyens d'investigation utilisés :

La mission et son rapport sont exécutés conformément à la norme AFNOR NF P 03-201 (Mars 2012), à l'article L131-3, L126-6, L126-24 et R. 126-42, D126-43, L 271-4 à 6 et à l'arrêté du 07 mars 2012 modifiant l'arrêté du 29 mars 2007. La recherche de termites porte sur les termites souterrain, termites de bois sec ou termites arboricole et est effectuée jusqu'à 10 mètres des extérieurs de l'habitation, dans la limite de la propriété.

Moyens d'investigation :

- Examen visuel des parties visibles et accessibles.
- Sondage manuel systématique des boiseries à l'aide d'un poinçon.
- Utilisation d'un ciseau à bois en cas de constatation de dégradations.
- Utilisation d'une échelle en cas de nécessité.
- À l'extérieur une hachette est utilisée pour sonder le bois mort.

Documents remis par le donneur d'ordre à l'opérateur de repérage :

Néant

Informations communiquées à l'opérateur par le donneur d'ordre, concernant des traitements antérieurs ou une présence de termites dans le bâtiment :

Néant

Représentant du propriétaire (accompagnateur) :

SAS AURIK LA ROCHELLE

Commentaires (Ecart par rapport à la norme, ...) :

Néant

Nota 1 : Le présent rapport n'a de valeur que pour la date de la visite et est exclusivement limité à l'état relatif à la présence de termites dans le bâtiment objet de la mission.

Nota 2 : L'intervention n'a pas eu pour but de donner un diagnostic de la résistance mécanique des bois et matériaux.





I. - Constatations diverses :

Localisation	Liste des ouvrages, parties d'ouvrages	Observations et constatations diverses
Néant	-	-

Note : Les indices d'infestation **des autres agents de dégradation biologique du bois** sont notés de manière générale pour information du donneur d'ordre, il n'est donc pas nécessaire d'en indiquer la nature, le nombre et la localisation précise. Si le donneur d'ordre le souhaite, il fait réaliser une recherche de ces agents dont la méthodologie et les éléments sont décrits dans la norme NF-P 03-200.

Nota 1 : Dans le cas de la présence de termites, il est rappelé l'obligation de déclaration en mairie de l'infestation prévue aux articles L.126-4 et L.126-5 du code de la construction et de l'habitation.

Nota 2 : Conformément à l'article L-271-6 du CCH, l'opérateur ayant réalisé cet état relatif à la présence de termites n'a aucun lien de nature à porter atteinte à son impartialité et à son indépendance ni avec le propriétaire ou son mandataire qui fait appel à lui, ni avec une entreprise pouvant réaliser des travaux sur des ouvrages pour lesquels il lui est demandé d'établir cet état.

Nota 3 : Le présent rapport est établi par une personne dont les compétences sont certifiées par **I.Cert Centre Alphasys - Bâtiment K - Parc d'affaires - Espace Performance 35760 SAINT GREGOIRE (détail sur www.info-certif.fr)**

Visite effectuée le **21/03/2023**

Fait à **LES GONDS**, le **21/03/2023**

Par : Mr PRUNIER Christophe

Annexe – Croquis de repérage

Néant

Annexe – Ordre de mission / Assurance / Attestation sur l'honneur

L'ensemble des autres documents annexes sont disponibles dans le résumé de la présente mission.



DPE Diagnostic de performance énergétique (logement)

N°ADEME : 2317E0966829M
Etabli le : 23/03/2023
Valable jusqu'au : 22/03/2033

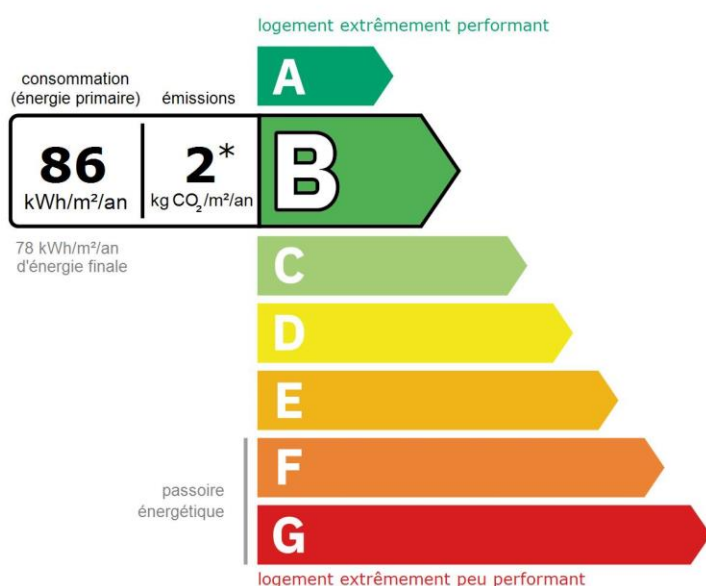
Ce document vous permet de savoir si votre logement est économe en énergie et préserve le climat. Il vous donne également des pistes pour améliorer ses performances et réduire vos factures. Pour en savoir plus : <https://www.ecologie.gouv.fr/diagnostic-performance-energetique-dpe>



Adresse : **18 Rue des Chailles**
17100 LES GONDS
Type de bien : Maison Individuelle
Année de construction : 2013 - 2021
Surface habitable : **108.13 m²**

Propriétaire : HOIST Finances AB c/ METEAU Cédric
Adresse : 18 Rue des Chailles 17100 LES GONDS

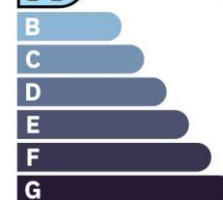
Performance énergétique et climatique



* Dont émissions de gaz à effet de serre

peu d'émissions de CO₂

A — 2 kg CO₂/m²/an



émissions de CO₂ très importantes

Le niveau de consommation énergétique dépend de l'isolation du logement et de la performance des équipements. Pour l'améliorer, voir pages 4 à 6

Ce logement émet 278 kg de CO₂ par an, soit l'équivalent de 1 443 km parcourus en voiture.

Le niveau d'émissions dépend principalement des types d'énergies utilisées (bois, électricité, gaz, fioul, etc.)

Estimation des coûts annuels d'énergie du logement

Les coûts sont estimés en fonction des caractéristiques de votre logement et pour une utilisation standard sur 5 usages (chauffage, eau chaude sanitaire, climatisation, éclairage, auxiliaires) voir p.3 pour voir les détails par poste.



entre **560 €** et **780 €** par an

Prix moyens des énergies indexés au 1er janvier 2021 (abonnements compris)

Comment réduire ma facture d'énergie ? Voir p.3

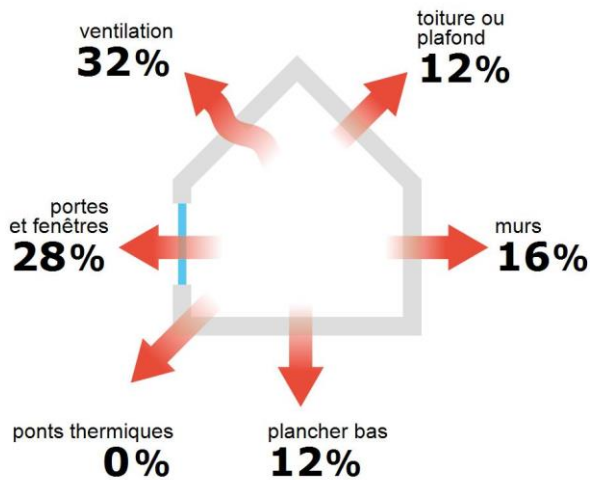
Informations diagnostiqueur

SARL EXPASS DIAGNOSTICS
4 Rue Jean Jaurès
79300 BRESSUIRE
tel : 05 49 74 69 48

Diagnostiqueur : Mr SALARD Ludovic
Email : agence79@e-maidiag.fr
N° de certification : CPDI4441
Organisme de certification : I.Cert



Schéma des déperditions de chaleur



Performance de l'isolation




Système de ventilation en place



Ventilation par ouverture des fenêtres

Confort d'été (hors climatisation)*



Les caractéristiques de votre logement améliorant le confort d'été :



logement traversant



toiture isolée

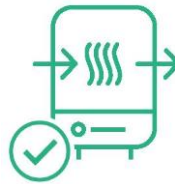
Pour améliorer le confort d'été :



Équipez les fenêtres de votre logement de volets extérieurs ou brise-soleil.

Production d'énergies renouvelables

équipement(s) présent(s) dans ce logement :



chauffe-eau thermodynamique



chauffage au bois

D'autres solutions d'énergies renouvelables existent :



pompe à chaleur



panneaux solaires photovoltaïques



panneaux solaires thermiques














géothermie



réseau de chaleur ou de froid vertueux

*Le niveau de confort d'été présenté ici s'appuie uniquement sur les caractéristiques de votre logement (la localisation n'est pas prise en compte).

Montants et consommations annuels d'énergie

Usage	Consommation d'énergie (en kWh énergie primaire)		Frais annuels d'énergie (fourchette d'estimation*)	Répartition des dépenses
 chauffage	 Bois	7 732 (7 732 é.f.)	entre 390 € et 540 €	 70 %
 eau chaude	 Electrique	1 137 (494 é.f.)	entre 120 € et 170 €	 21 %
 refroidissement				0 %
 éclairage	 Electrique	480 (209 é.f.)	entre 50 € et 70 €	 9 %
 auxiliaires				0 %
énergie totale pour les usages recensés :		9 349 kWh (8 435 kWh é.f.)	entre 560 € et 780 € par an	

Pour rester dans cette fourchette d'estimation, voir les recommandations d'usage ci-dessous

Conventionnellement, ces chiffres sont donnés pour une température de chauffage de 19° réduite à 16°C la nuit ou en cas d'absence du domicile, une climatisation réglée à 28° (si présence de clim), et une consommation d'eau chaude de 114ℓ par jour.


é.f. → énergie finale
Prix moyens des énergies indexés au 1er janvier 2021 (abonnements compris)

▲ Seules les consommations d'énergie nécessaires au chauffage, à la climatisation, à la production d'eau chaude sanitaire, à l'éclairage et aux auxiliaires (ventilateurs, pompes) sont prises en compte dans cette estimation. Les consommations liées aux autres usages (électroménager, appareils électroniques...) ne sont pas comptabilisées.

▲ Les factures réelles dépendront de nombreux facteurs : prix des énergies, météo de l'année (hiver froid ou doux...), nombre de personnes dans le logement et habitudes de vie, entretien des équipements...

Recommandations d'usage pour votre logement

Quelques gestes simples pour maîtriser votre facture d'énergie :



Température recommandée en hiver → 19°C

Chauffer à 19°C plutôt que 21°C c'est -23% sur votre facture **soit -136€ par an**

Astuces


- Diminuez le chauffage quand vous n'êtes pas là.
- Chauffez les chambres à 17° la nuit.



Si climatisation, température recommandée en été → 28°C

Astuces

- Fermez les fenêtres et volets la journée quand il fait chaud.
- Aérez votre logement la nuit.



Consommation recommandée → 114ℓ/jour d'eau chaude à 40°C

47ℓ consommés en moins par jour, c'est -29% sur votre facture **soit -59€ par an**

Astuces

- Installez des mousseurs d'eau sur les robinets et un pommeau à faible débit sur la douche.
- Réduisez la durée des douches.







En savoir plus sur les bons réflexes d'économie d'énergie






: www.faire.gouv.fr/reduire-ses-factures-energie

Voir en annexe le descriptif détaillé du logement et de ses équipements

Vue d'ensemble du logement





	description	isolation
 Murs	Brique terre cuite alvéolaire d'épaisseur 30 cm avec isolation intérieure et répartie (réalisée entre 2013 et 2021) donnant sur l'extérieur	bonne
 Plancher bas	Dalle béton donnant sur un terre-plein avec isolation sous chape flottante (réalisée entre 2013 et 2021)	bonne
 Toiture/plafond	Plafond sous solives bois donnant sur l'extérieur (combles aménagés) avec isolation intérieure (réalisée entre 2013 et 2021)	bonne
 Portes et fenêtres	<p>Fenêtres battantes pvc, double vitrage avec lame d'air 20 mm et volets roulants pvc</p> <p>Portes-fenêtres coulissantes métal à rupture de ponts thermiques, double vitrage avec lame d'air 20 mm et volets roulants pvc</p> <p>Fenêtres battantes pvc, double vitrage avec lame d'air 20 mm sans protection solaire</p> <p>Fenêtres battantes pvc, double vitrage avec lame d'air 20 mm et volets battants bois</p> <p>Porte(s) pvc opaque pleine</p> <p>Porte(s) autres isolée avec double vitrage</p>	moyenne

Vue d'ensemble des équipements

	description
 Chauffage	Poêle à granulés flamme verte installé entre 2012 et 2019 avec programmateur avec réduit (système individuel)
 Eau chaude sanitaire	Chauffe-eau thermodynamique sur air ambiant (sur local non chauffé) installé à partir de 2015, contenance ballon 200 L
 Climatisation	Néant
 Ventilation	Ventilation par ouverture des fenêtres
 Pilotage	Avec intermittence centrale avec minimum de température

Recommandations de gestion et d'entretien des équipements

Pour maîtriser vos consommations d'énergie, la bonne gestion et l'entretien régulier des équipements de votre logement sont essentiels.

	type d'entretien
 Chauffe-eau	Vérifier la température d'eau du ballon (55°C-60°C) pour éviter le risque de développement de la légionnelle (en dessous de 50°C).
 Eclairage	Eteindre les lumières lorsque personne n'utilise la pièce.
 Isolation	Faire vérifier les isolants et les compléter tous les 20 ans.
 Ventilation	Veiller à ouvrir les fenêtres de chaque pièce très régulièrement

Recommandations d'amélioration de la performance



Des travaux peuvent vous permettre d'améliorer significativement l'efficacité énergétique de votre logement et ainsi de faire des économies d'énergie, d'améliorer son confort, de le valoriser et de le rendre plus écologique. Le pack ① de travaux vous permet de réaliser les travaux prioritaires, et le pack ② d'aller vers un logement très performant.



Si vous en avez la possibilité, il est plus efficace et rentable de procéder à une rénovation globale de votre logement (voir packs de travaux ① + ② ci-dessous). La rénovation performante par étapes est aussi une alternative possible (réalisation du pack ① avant le pack ②). Faites-vous accompagner par un professionnel compétent (bureau d'études, architecte, entreprise générale de travaux, groupement d'artisans...) pour préciser votre projet et coordonner vos travaux.

1

Les travaux essentiels




Montant estimé : N/A

Lot	Description	Performance recommandée
	Etape non nécessaire, performance déjà atteinte	

2

Les travaux à envisager

Montant estimé : 23300 à 35000€

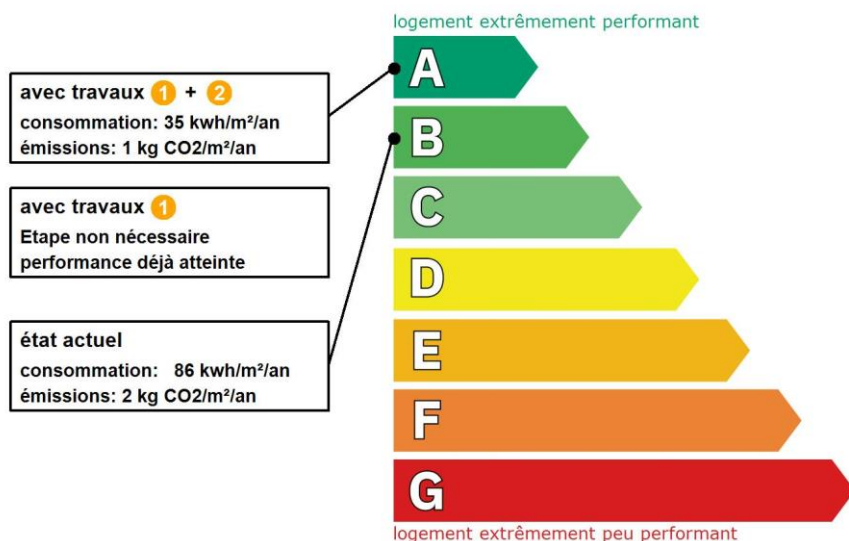
Lot	Description	Performance recommandée
 Portes et fenêtres	Remplacer les fenêtres par des fenêtres double vitrage à isolation renforcée. Remplacer les portes par des menuiseries plus performantes. ▲ Travaux pouvant nécessiter une autorisation d'urbanisme	$U_w = 1,3 \text{ W/m}^2\cdot\text{K}$, $S_w = 0,42$ $U_w = 1,3 \text{ W/m}^2\cdot\text{K}$
 Chauffage	Remplacer le système de chauffage par une pompe à chaleur air/air non réversible (la climatisation n'est pas considérée, en cas de mise en place votre étiquette énergie augmentera sensiblement).	SCOP = 4
 Eau chaude sanitaire	Remplacer le système actuel par un appareil de type pompe à chaleur. Mettre en place un système Solaire	COP = 3

Commentaires :

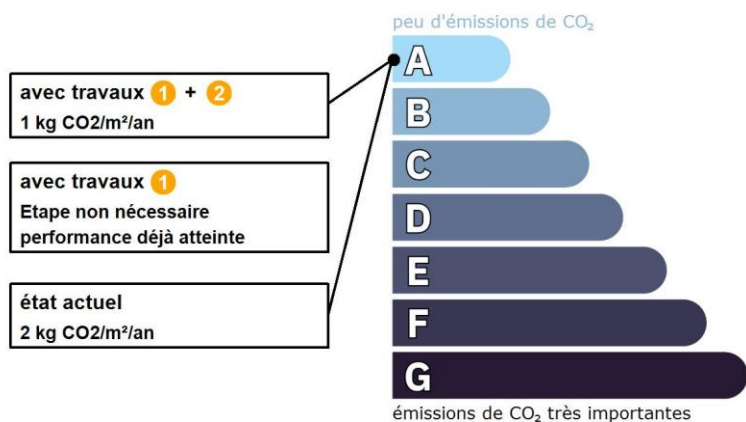
Néant

Recommandations d'amélioration de la performance (suite)

Évolution de la performance après travaux



Dont émissions de gaz à effet de serre



Préparez votre projet !

Contactez le conseiller FAIRE le plus proche de chez vous, pour des conseils gratuits et indépendants sur vos choix de travaux et d'artisans :

www.faire.fr/trouver-un-conseiller
ou 0808 800 700 (prix d'un appel local)

Vous pouvez bénéficier d'aides, de primes et de subventions pour vos travaux :

www.faire.fr/aides-de-financement



Pour répondre à l'urgence climatique et environnementale, la France s'est fixée pour objectif d'ici 2050 de rénover l'ensemble des logements à un haut niveau de performance énergétique.

À court terme, la priorité est donnée à la suppression des énergies fortement émettrices de gaz à effet de serre (fioul, charbon) et à l'éradication des «passoires énergétiques» d'ici 2028.

Fiche technique du logement

Cette fiche liste les caractéristiques techniques du bien diagnostiqué renseignées par le diagnostiqueur pour obtenir les résultats présentés dans ce document. En cas de problème, contactez la personne ayant réalisé ce document ou l'organisme certificateur qui l'a certifiée (diagnostiqueurs.din.developpement-durable.gouv.fr).

Référence du logiciel validé : **LICIEL Diagnostics v4 [Moteur TribuEnergie: 1.4.25.1]**

Justificatifs fournis pour établir le DPE :

Référence du DPE : **AURIK_HOIST-FINANCES_METEAU210323PC**

Photographies des travaux

Date de visite du bien : **21/03/2023**

Invariant fiscal du logement : **0162996171457**

Référence de la parcelle cadastrale : **Section cadastrale AM, Parcelle(s) n° 479**








Méthode de calcul utilisée pour l'établissement du DPE : **3CL-DPE 2021**

Numéro d'immatriculation de la copropriété : **N/A**



















Explications personnalisées sur les éléments pouvant amener à des différences entre les consommations estimées et les consommations réelles :




















































Les consommations de ce DPE sont calculées pour des conditions d'usage fixées (on considère que les occupants les utilisent suivant des conditions standard), et pour des conditions climatiques moyennes du lieu. Il peut donc apparaître des divergences importantes entre les factures d'énergie que vous payez et la consommation conventionnelle pour plusieurs raisons : suivant la rigueur de l'hiver ou le comportement réellement constaté des occupants, qui peuvent s'écarter fortement de celui choisi dans les conditions standard et également les frais d'énergie qui font intervenir des valeurs qui varient sensiblement dans le temps. Ce DPE utilise des valeurs qui reflètent les prix moyens des énergies que l'Observatoire de l'Énergie constate au niveau national et donc peut s'écarter du prix de votre abonnement. De plus, ce DPE a été réalisé selon une modélisation 3CL (définie par arrêté) qui est sujette à des modifications dans le temps qui peuvent également faire évoluer les résultats.




















































Généralités

Donnée d'entrée	Origine de la donnée	Valeur renseignée
Département	 Observé / mesuré	17 Charente Maritime
Altitude	 Donnée en ligne	9 m
Type de bien	 Observé / mesuré	Maison Individuelle
Année de construction	 Estimé	2013 - 2021
Surface habitable du logement	 Observé / mesuré	108,13 m ²
Nombre de niveaux du logement	 Observé / mesuré	1
Hauteur moyenne sous plafond	 Observé / mesuré	2,5 m

Enveloppe

Donnée d'entrée	Origine de la donnée	Valeur renseignée
Mur 1 Sud	 Surface du mur	20,53 m ²
	 Type de local adjacent	l'extérieur
	 Matériau mur	Brique terre cuite alvéolaire
	 Epaisseur mur	30 cm
	 Isolation	oui
	 Année isolation	Document fourni
Mur 2 Nord	 Surface du mur	24,53 m ²
	 Type de local adjacent	l'extérieur
	 Matériau mur	Brique terre cuite alvéolaire
	 Epaisseur mur	30 cm
	 Isolation	oui
	 Année isolation	Document fourni
Mur 3 Est	 Surface du mur	17,19 m ²
	 Type de local adjacent	l'extérieur
	 Matériau mur	Brique terre cuite alvéolaire
	 Epaisseur mur	30 cm
	 Isolation	oui
 Année isolation	Document fourni	2013 - 2021

Mur 4 Ouest	Surface du mur	 Observé / mesuré	21,64 m²
	Type de local adjacent	 Observé / mesuré	l'extérieur
	Matériau mur	 Observé / mesuré	Brique terre cuite alvéolaire
	Epaisseur mur	 Observé / mesuré	30 cm
	Isolation	 Observé / mesuré	oui
	Année isolation	 Document fourni	2013 - 2021
Plancher	Surface de plancher bas	 Observé / mesuré	108,13 m²
	Type de local adjacent	 Observé / mesuré	un terre-plein
	Etat isolation des parois Aue	 Observé / mesuré	non isolé
	Périmètre plancher bâtiment déperditif	 Observé / mesuré	42,32 m
	Surface plancher bâtiment déperditif	 Observé / mesuré	108,13 m²
	Type de pb	 Observé / mesuré	Dalle béton
	Isolation: oui / non / inconnue	 Observé / mesuré	oui
	Année isolation	 Document fourni	2013 - 2021
Plafond	Surface de plancher haut	 Observé / mesuré	108,13 m²
	Type de local adjacent	 Observé / mesuré	l'extérieur (combles aménagés)
	Type de ph	 Observé / mesuré	Plafond sous solives bois
	Isolation	 Observé / mesuré	oui
	Année isolation	 Document fourni	2013 - 2021
Fenêtre 1 Sud	Surface de baies	 Observé / mesuré	1,05 m²
	Placement	 Observé / mesuré	Mur 1 Sud
	Orientation des baies	 Observé / mesuré	Sud
	Inclinaison vitrage	 Observé / mesuré	vertical
	Type ouverture	 Observé / mesuré	Fenêtres battantes
	Type menuiserie	 Observé / mesuré	PVC
	Type de vitrage	 Observé / mesuré	double vitrage
	Epaisseur lame air	 Observé / mesuré	20 mm
	Présence couche peu émissive	 Observé / mesuré	non
	Gaz de remplissage	 Observé / mesuré	Air
	Positionnement de la menuiserie	 Observé / mesuré	au nu intérieur
	Largeur du dormant menuiserie	 Observé / mesuré	Lp: 10 cm
	Type volets	 Observé / mesuré	Volets roulants PVC (tablier < 12mm)
	Type de masques proches	 Observé / mesuré	Absence de masque proche
	Type de masques lointains	 Observé / mesuré	Absence de masque lointain
Fenêtre 2 Est	Surface de baies	 Observé / mesuré	5,32 m²
	Placement	 Observé / mesuré	Mur 3 Est
	Orientation des baies	 Observé / mesuré	Est
	Inclinaison vitrage	 Observé / mesuré	vertical
	Type ouverture	 Observé / mesuré	Fenêtres battantes
	Type menuiserie	 Observé / mesuré	PVC
	Type de vitrage	 Observé / mesuré	double vitrage
	Epaisseur lame air	 Observé / mesuré	20 mm
	Présence couche peu émissive	 Observé / mesuré	non
	Gaz de remplissage	 Observé / mesuré	Air
	Positionnement de la menuiserie	 Observé / mesuré	au nu intérieur
	Largeur du dormant menuiserie	 Observé / mesuré	Lp: 10 cm
	Type volets	 Observé / mesuré	Volets roulants PVC (tablier < 12mm)
	Type de masques proches	 Observé / mesuré	Absence de masque proche
	Type de masques lointains	 Observé / mesuré	Absence de masque lointain
Fenêtre 3 Est	Surface de baies	 Observé / mesuré	0,6 m²
	Placement	 Observé / mesuré	Mur 3 Est

	Orientation des baies	 Observé / mesuré	Est
	Inclinaison vitrage	 Observé / mesuré	vertical
	Type ouverture	 Observé / mesuré	Fenêtres battantes
	Type menuiserie	 Observé / mesuré	PVC
	Type de vitrage	 Observé / mesuré	double vitrage
	Epaisseur lame air	 Observé / mesuré	20 mm
	Présence couche peu émissive	 Observé / mesuré	non
	Gaz de remplissage	 Observé / mesuré	Air
	Positionnement de la menuiserie	 Observé / mesuré	au nu intérieur
	Largeur du dormant menuiserie	 Observé / mesuré	Lp: 10 cm
	Type volets	 Observé / mesuré	Pas de protection solaire
	Type de masques proches	 Observé / mesuré	Absence de masque proche
	Type de masques lointains	 Observé / mesuré	Absence de masque lointain
Fenêtre 4 Ouest	Surface de baies	 Observé / mesuré	4,05 m ²
	Placement	 Observé / mesuré	Mur 4 Ouest
	Orientation des baies	 Observé / mesuré	Ouest
	Inclinaison vitrage	 Observé / mesuré	vertical
	Type ouverture	 Observé / mesuré	Fenêtres battantes
	Type menuiserie	 Observé / mesuré	PVC
	Type de vitrage	 Observé / mesuré	double vitrage
	Epaisseur lame air	 Observé / mesuré	20 mm
	Présence couche peu émissive	 Observé / mesuré	non
	Gaz de remplissage	 Observé / mesuré	Air
	Positionnement de la menuiserie	 Observé / mesuré	au nu intérieur
	Largeur du dormant menuiserie	 Observé / mesuré	Lp: 10 cm
	Type volets	 Observé / mesuré	Volets battants bois (tablier < 22mm)
	Type de masques proches	 Observé / mesuré	Absence de masque proche
	Type de masques lointains	 Observé / mesuré	Absence de masque lointain
Fenêtre 5 Ouest	Surface de baies	 Observé / mesuré	0,77 m ²
	Placement	 Observé / mesuré	Mur 4 Ouest
	Orientation des baies	 Observé / mesuré	Ouest
	Inclinaison vitrage	 Observé / mesuré	vertical
	Type ouverture	 Observé / mesuré	Fenêtres battantes
	Type menuiserie	 Observé / mesuré	PVC
	Type de vitrage	 Observé / mesuré	double vitrage
	Epaisseur lame air	 Observé / mesuré	20 mm
	Présence couche peu émissive	 Observé / mesuré	non
	Gaz de remplissage	 Observé / mesuré	Air
	Positionnement de la menuiserie	 Observé / mesuré	au nu intérieur
	Largeur du dormant menuiserie	 Observé / mesuré	Lp: 10 cm
	Type volets	 Observé / mesuré	Pas de protection solaire
	Type de masques proches	 Observé / mesuré	Absence de masque proche
	Type de masques lointains	 Observé / mesuré	Absence de masque lointain
Porte-fenêtre Est	Surface de baies	 Observé / mesuré	5,28 m ²
	Placement	 Observé / mesuré	Mur 3 Est
	Orientation des baies	 Observé / mesuré	Est
	Inclinaison vitrage	 Observé / mesuré	vertical
	Type ouverture	 Observé / mesuré	Portes-fenêtres coulissantes
	Type menuiserie	 Observé / mesuré	Métal avec rupteur de ponts thermiques
	Type de vitrage	 Observé / mesuré	double vitrage
	Epaisseur lame air	 Observé / mesuré	20 mm

	Présence couche peu émissive	🔍	Observé / mesuré	non
	Gaz de remplissage	🔍	Observé / mesuré	Air
	Positionnement de la menuiserie	🔍	Observé / mesuré	au nu intérieur
	Largeur du dormant menuiserie	🔍	Observé / mesuré	Lp: 10 cm
	Type volets	🔍	Observé / mesuré	Volets roulants PVC (tablier > 12mm)
	Type de masques proches	🔍	Observé / mesuré	Absence de masque proche
	Type de masques lointains	🔍	Observé / mesuré	Absence de masque lointain
Porte 1	Surface de porte	🔍	Observé / mesuré	2,95 m²
	Placement	🔍	Observé / mesuré	Mur 1 Sud
	Type de local adjacent	🔍	Observé / mesuré	l'extérieur
	Nature de la menuiserie	🔍	Observé / mesuré	Porte simple en PVC
	Type de porte	🔍	Observé / mesuré	Porte opaque pleine
	Positionnement de la menuiserie	🔍	Observé / mesuré	au nu intérieur
	Largeur du dormant menuiserie	🔍	Observé / mesuré	Lp: 10 cm
Porte 2	Surface de porte	🔍	Observé / mesuré	1,93 m²
	Placement	🔍	Observé / mesuré	Mur 4 Ouest
	Type de local adjacent	🔍	Observé / mesuré	l'extérieur
	Nature de la menuiserie	🔍	Observé / mesuré	Toute menuiserie
	Type de porte	🔍	Observé / mesuré	Porte isolée avec double vitrage
	Positionnement de la menuiserie	🔍	Observé / mesuré	au nu intérieur
	Largeur du dormant menuiserie	🔍	Observé / mesuré	Lp: 10 cm

Systèmes

Donnée d'entrée		Origine de la donnée	Valeur renseignée	
Ventilation	Type de ventilation	🔍	Observé / mesuré	Ventilation par ouverture des fenêtres
	Façades exposées	🔍	Observé / mesuré	plusieurs
	Logement Traversant	🔍	Observé / mesuré	oui
Chauffage	Type d'installation de chauffage	🔍	Observé / mesuré	Installation de chauffage simple
	Type générateur	🔍	Observé / mesuré	Bois - Poêle à granulés flamme verte installé entre 2012 et 2019
	Année installation générateur	🔍	Observé / mesuré	2015
	Energie utilisée	🔍	Observé / mesuré	Bois
	Type de combustible bois	🔍	Observé / mesuré	Granulés (pellets) ou briquettes
	Type émetteur	🔍	Observé / mesuré	Poêle à granulés flamme verte installé entre 2012 et 2019
	Type de chauffage	🔍	Observé / mesuré	divisé
	Equipement intermittence	🔍	Observé / mesuré	Avec intermittence centrale avec minimum de température
Eau chaude sanitaire	Nombre de niveaux desservis	🔍	Observé / mesuré	1
	Type générateur	🔍	Observé / mesuré	Electrique - Chauffe-eau thermodynamique sur air ambiant (sur local non chauffé) installé à partir de 2015
	Année installation générateur	🔍	Observé / mesuré	2015
	Energie utilisée	🔍	Observé / mesuré	Electrique
	Chaudière murale	🔍	Observé / mesuré	non
	Type de distribution	🔍	Observé / mesuré	production en volume habitable alimentant des pièces contiguës
	Type de production	🔍	Observé / mesuré	accumulation
Volume de stockage	🔍	Observé / mesuré	200 L	

Références réglementaires utilisées :

Article L134-4-2 du CCH, décret n° 2011-807 du 5 juillet 2011, arrêtés du 31 mars 2021, 8 octobre 2021 et du 17 juin 2021 relatif à la transmission des diagnostics de performance énergétique à l'Agence de l'environnement et de la maîtrise de l'énergie et relatif à l'utilisation réglementaire des logiciels pour l'élaboration des diagnostics de performance énergétique, arrêtés du 21 octobre 2021 décret 2020-1610, 2020-1609, 2006-1114, 2008-1175 ; Ordonnance 2005-655 art L271-4 à 6 ; Loi 2004-1334 art L134-1 à 5 ; décret 2006-1147 art R.134-1 à 5 du CCH et loi grenelle 2 n°2010-786 du juillet 2010.

Notes :Le présent rapport est établi par une personne dont les compétences sont certifiées par I.Cert - Centre Alphasis - Bâtiment K - Parc d'affaires - Espace Performance 35760 SAINT GREGOIRE (détail sur www.info-certif.fr)

Informations société : SARL EXPASS DIAGNOSTICS 4 Rue Jean Jaurès 79300 BRESSUIRE
Tél. : 05 49 74 69 48 - N°SIREN : 504 154 295 - Compagnie d'assurance : Allianz n° 56147234



Certificat de superficie de la partie privative et de surface habitable

Numéro de dossier : AURIK_HOIST-FINANCES_MEMEAU210323PC
Date du repérage : 21/03/2023
Heure d'arrivée : 10 h 30
Durée du repérage : 02 h 05

Désignation du ou des bâtiments

Localisation du ou des bâtiments :
Département : **Charente-Maritime**
Adresse : **18 Rue des Chailles**
Commune : **17100 LES GONDS**
Section cadastrale AM, Parcelle(s)
n° 479
Désignation et situation du ou des lots de copropriété :
, Lot numéro Non communiqué

Désignation du propriétaire

Désignation du client :
Nom et prénom : . **HOIST Finances AB c/ METEAU**
Cédric
Adresse : **18 Rue des Chailles**
17100 LES GONDS

Donneur d'ordre (sur déclaration de l'intéressé)

Nom et prénom : **SAS AURIK LA ROCHELLE**
Adresse : **1, Rue Alphonse de Saintonge**
B.P. 42101
17010 LAROCHELLE CEDEX

Repérage

Périmètre de repérage : **Ensemble de la propriété**

Désignation de l'opérateur de diagnostic

Nom et prénom : **Mr PRUNIER Christophe**
Raison sociale et nom de l'entreprise : **SARL EXPASS DIAGNOSTICS**
Adresse : **4 Rue Jean Jaurès**
79300 BRESSUIRE
Numéro SIRET : **504 154 295**
Désignation de la compagnie d'assurance : ... **Allianz**
Numéro de police et date de validité : **56147234 / 31/12/2023**

Superficie en m² du ou des lot(s)

Surface habitable totale : 108,13 m² (cent huit mètres carrés treize)

Surface loi Carrez totale : 0,00 m² (zéro mètres carrés)

Surface exclue totale : 0,00 m² (zéro mètres carrés)





Résultat du repérage

Date du repérage : 21/03/2023

Documents remis par le donneur d'ordre à l'opérateur de repérage :
Néant

Représentant du propriétaire (accompagnateur) :
SAS AURIK LA ROCHELLE

Tableau récapitulatif des surfaces de chaque pièce :

Parties de l'immeuble bâtis visitées	Surface Carrez totale	Surface Habitable totale	Surface exclue	Motif de non prise en compte / Commentaire
Rez de chaussée - Cellier	-	6,12	-	
Rez de chaussée - Cuisine Séjour	-	38,61	-	
Rez de chaussée - Wc+Sas	-	3,34	-	
Rez de chaussée - Chambre 1	-	12,53	-	
Rez de chaussée - Chambre 2	-	12,39	-	
Rez de chaussée - Chambre 3	-	11,56	-	
Rez de chaussée - Chambre 4	-	11,75	-	
Rez de chaussée - Salle d'eau	-	7,02	-	
Rez de chaussée - Dégagement	-	4,81	-	

Surface habitable totale : 108,13 m² (cent huit mètres carrés treize)

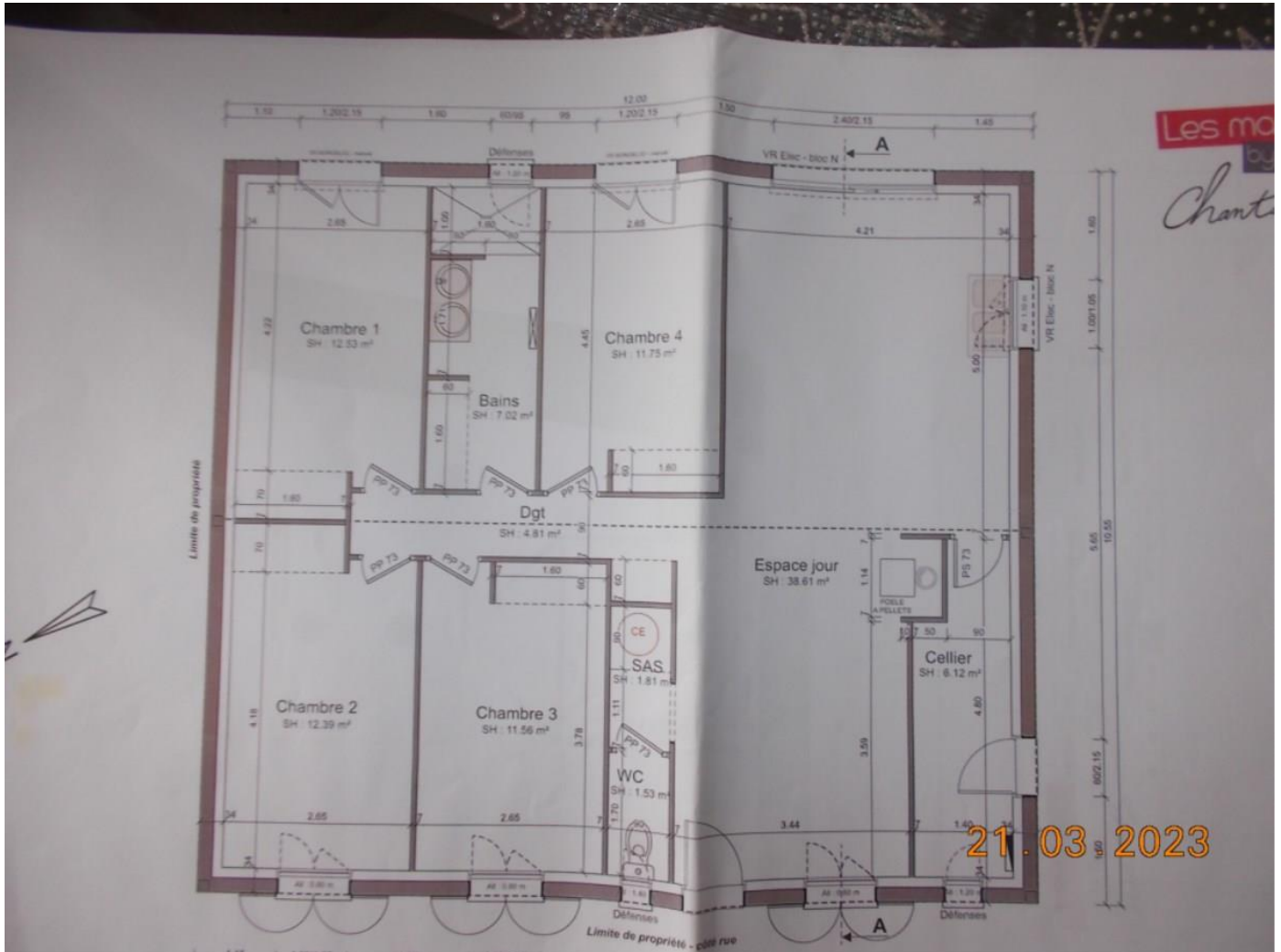
Surface loi Carrez totale : 0,00 m² (zéro mètres carrés)

Surface exclue totale : 0,00 m² (zéro mètres carrés)

Fait à **LES GONDS**, le **21/03/2023**

Par : Mr PRUNIER Christophe





Etat des Risques et Pollutions

En application des articles L125-5 à 7 et R125-26 du code de l'environnement.



Référence : AURIK_HOIST_METEAU210323PC
Pour le compte de e-maïdiag

Date de réalisation : 23 mars 2023 (Valable 6 mois)
Selon les informations mises à disposition par arrêté préfectoral :
N° 3271 du 22 décembre 2014.

REFERENCES DU BIEN

Adresse du bien
18 Rue des Chaïlles
17100 Les Gonds

Référence(s) cadastrale(s):
AM0479

ERP établi selon les parcelles localisées au cadastre.

Vendeur
HOIST Finances AB c/ METEAU Cedric
Acquéreur
-



SYNTHESES

A ce jour, la commune est soumise à l'obligation d'Information Acquéreur Locataire (IAL). Une déclaration de sinistre indemnisé est nécessaire.

Etat des Risques et Pollutions (ERP)						
Votre commune				Votre immeuble		
Type	Nature du risque	Etat de la procédure	Date	Concerné	Travaux	Réf.
PPRn	Inondation Par une crue (débordement de cours...	approuvé	31/12/2009	non	non	p.3
Zonage de sismicité : 2 - Faible ⁽¹⁾				oui	-	-
Zonage du potentiel radon : 1 - Faible ⁽²⁾				non	-	-
Commune non concernée par la démarche d'étude du risque lié au recul du trait de côte.						

Etat des risques approfondi (Attestation Argiles / ENSA / ERPS)	Concerné	Détails
Zonage du retrait-gonflement des argiles	Oui	Aléa Fort
Plan d'Exposition au Bruit ⁽³⁾	Non	-
Basias, Basol, Icpé	Non	0 site* à - de 500 mètres

*ce chiffre ne comprend pas les sites non localisés de la commune.







(1) Zonage sismique de la France d'après l'annexe des articles R563-1 à 8 du Code de l'Environnement modifiés par les Décrets n°2010-1254 et n°2010-1255 du 22 octobre 2010 ainsi que par l'Arrêté du 22 octobre 2010 (nouvelles règles de construction parasismique - EUROCODE 8).

(2) Situation de l'immeuble au regard des zones à potentiel radon du territoire français définies à l'article R. 1333-29 du code de la santé publique modifié par le Décret n°2018-434 du 4 juin 2018, délimitées par l'Arrêté interministériel du 27 juin 2018.

(3) Information cartographique consultable en mairie et en ligne à l'adresse suivante : <https://www.geoportail.gouv.fr/donnees/plan-dexposition-au-bruit-peb>

Attention, les informations contenues dans le second tableau de synthèse ci-dessus sont données à titre informatif. Pour plus de détails vous pouvez commander un Etat des risques approfondi.

Attention, les informations contenues dans ce tableau de synthèse sont données à titre informatif et ne sont pas détaillées dans ce document.

Etat des risques complémentaires (Géorisques)			
Risques		Concerné	Détails
 Inondation	TRI : Territoire à Risque important d'Inondation	Oui	<i>Présence d'un TRI sur la commune sans plus d'informations sur l'exposition du bien.</i>
	AZI : Atlas des Zones Inondables	Oui	<i>Présence d'un AZI sur la commune sans plus d'informations sur l'exposition du bien.</i>
	PAPI : Programmes d'actions de Prévention des Inondations	Oui	<i>Présence d'un PAPI sur la commune sans plus d'informations sur l'exposition du bien.</i>
	Remontées de nappes	Oui	<i>Zones potentiellement sujettes aux inondations de cave, fiabilité FAIBLE (dans un rayon de 500 mètres).</i>
 Installation nucléaire		Non	-
 Mouvement de terrain		Non	-
 Pollution des sols, des eaux ou de l'air	BASOL : Sites pollués ou potentiellement pollués	Non	-
	BASIAS : Sites industriels et activités de service	Non	-
	ICPE : Installations industrielles	Non	-
 Cavités souterraines		Non	-
 Canalisation TMD		Non	-

Source des données : <https://www.georisques.gouv.fr/>

SOMMAIRE

Synthèses.....	1
Imprimé officiel.....	4
Localisation sur cartographie des risques	5
Déclaration de sinistres indemnisés.....	6
Prescriptions de travaux, Documents de référence, Conclusions.....	7
Annexes.....	8

Etat des Risques et Pollutions

aléas naturels, miniers ou technologiques, sismicité, potentiel radon et pollution des sols

en application des articles L.125-5 à 7, R.125-26, R.563-4 et D.563-8-1 du Code de l'environnement et de l'article L.174-5 du nouveau Code minier

1. Cet état, relatif aux obligations, interdictions, servitudes et prescriptions définies vis-à-vis des risques naturels, miniers ou technologiques concernant l'immeuble, est établi sur la base des informations mises à disposition par arrêté préfectoral

n° du

Situation du bien immobilier (bâti ou non bâti)

Document réalisé le : 23/03/2023

2. Adresse

Parcelle(s) :

3. Situation de l'immeuble au regard de plans de prévention des risques naturels [PPRn]

L'immeuble est situé dans le périmètre d'un PPRn

prescrit oui non

L'immeuble est situé dans le périmètre d'un PPRn

appliqué par anticipation oui non

L'immeuble est situé dans le périmètre d'un PPRn

approuvé oui non

Les risques naturels pris en compte sont liés à :

(les risques grisés ne font pas l'objet d'une procédure PPR sur la commune)

Inondation Crue torrentielle Remontée de nappe Submersion marine Avalanche
 Mouvement de terrain Mvt terrain-Sécheresse Séisme Cyclone Eruption volcanique
 Feu de forêt autre

L'immeuble est concerné par des prescriptions de travaux dans le règlement du ou des PPRn

oui non

si oui, les travaux prescrits par le règlement du PPR naturel ont été réalisés

oui non

4. Situation de l'immeuble au regard de plans de prévention des risques miniers [PPRm]

L'immeuble est situé dans le périmètre d'un PPRm

prescrit oui non

L'immeuble est situé dans le périmètre d'un PPRm

appliqué par anticipation oui non

L'immeuble est situé dans le périmètre d'un PPRm

approuvé oui non

Les risques miniers pris en compte sont liés à :

(les risques grisés ne font pas l'objet d'une procédure PPR sur la commune)

Risque miniers Affaissement Effondrement Tassement Emission de gaz
 Pollution des sols Pollution des eaux autre

L'immeuble est concerné par des prescriptions de travaux dans le règlement du ou des PPRm

oui non

si oui, les travaux prescrits par le règlement du PPR miniers ont été réalisés

oui non

5. Situation de l'immeuble au regard de plans de prévention des risques technologiques [PPRt]

L'immeuble est situé dans le périmètre d'un PPRt

approuvé oui non

L'immeuble est situé dans le périmètre d'un PPRt

prescrit oui non

Les risques technologiques pris en compte sont liés à :

(les risques grisés ne font pas l'objet d'une procédure PPR sur la commune)

Risque Industriel Effet thermique Effet de surpression Effet toxique Projection

L'immeuble est situé en secteur d'expropriation ou de délaissement

oui non

L'immeuble est situé en zone de prescription

oui non

Si la transaction concerne un logement, les travaux prescrits ont été réalisés

oui non

Si la transaction ne concerne pas un logement, l'information sur le type de risques auxquels l'immeuble

oui non

est exposé ainsi que leur gravité, probabilité et cinétique, est jointe à l'acte de vente ou au contrat de location

oui non

6. Situation de l'immeuble au regard du zonage réglementaire pour la prise en compte de la sismicité

en application des articles R.563-4 et D.563-8-1 du code de l'environnement modifiés par l'Arrêté et les Décrets n°2010-1254 / 2010-1255 du 22 octobre 2010.

L'immeuble est situé dans une commune de sismicité :

Forte zone 5 Moyenne zone 4 Modérée zone 3 **Faible zone 2** Très faible zone 1

7. Situation de l'immeuble au regard du zonage réglementaire pour la prise en compte du potentiel radon

en application des articles R125-23 du code de l'environnement et R1333-29 du code de la santé publique, modifiés par le Décret n°2018-434 du 4 juin 2018

L'immeuble se situe dans une Zone à Potentiel Radon :

Significatif zone 3 Faible avec facteur de transfert zone 2 **Faible zone 1**

8. Information relative aux sinistres indemnisés par l'assurance suite à une catastrophe naturelle

L'information est mentionnée dans l'acte authentique constatant la réalisation de la vente

oui non

9. Situation de l'immeuble au regard de la pollution des sols

L'immeuble est situé dans un Secteur d'Information sur les Sols (SIS)

oui non

Aucun SIS ne concerne cette commune à ce jour

Parties concernées

Vendeur à le
Acquéreur à le

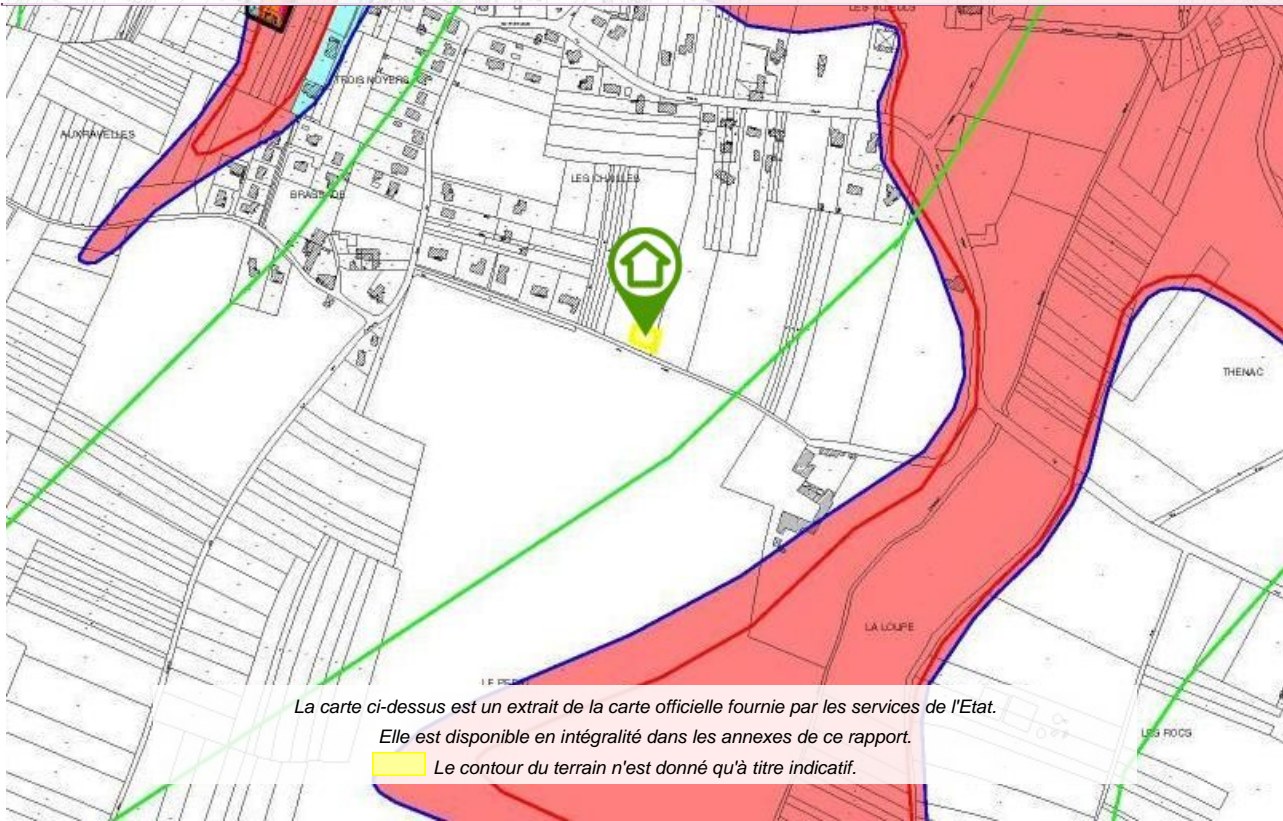
Attention ! S'ils n'impliquent pas d'obligation ou d'interdiction réglementaire particulière, les aléas connus ou prévisibles qui peuvent être signalés dans les divers documents d'information préventive et concerner le bien immobilier, ne sont pas mentionnés par cet état.

Inondation

PPRn Par une crue (débordement de cours d'eau), approuvé le 31/12/2009

Non concerné*

* L'immeuble n'est pas situé dans le périmètre d'une zone à risques



Déclaration de sinistres indemnisés

en application des articles L 125-5 et R125-26 du Code de l'environnement

Si, à votre connaissance, l'immeuble a fait l'objet d'une indemnisation suite à des dommages consécutifs à des événements ayant eu pour conséquence la publication d'un arrêté de catastrophe naturelle, cochez ci-dessous la case correspondante dans la colonne "Indemnisé".

Arrêtés CATNAT sur la commune

Risque	Début	Fin	JO	Indemnisé
Par une crue (débordement de cours d'eau) - Par ruissellement et coulée de boue	03/02/2021	09/02/2021	13/02/2021	<input type="checkbox"/>
Par une crue (débordement de cours d'eau) - Débordement rapide (torrentiel)	27/02/2010	01/03/2010	02/03/2010	<input type="checkbox"/>
Par submersion marine - Mouvement de terrain				
Sécheresse et réhydratation - Tassements différentiels	01/07/2005	30/09/2005	22/02/2008	<input type="checkbox"/>
Sécheresse et réhydratation - Tassements différentiels	01/01/2005	31/03/2005	22/02/2008	<input type="checkbox"/>
Par une crue (débordement de cours d'eau) - Par ruissellement et coulée de boue	25/12/1999	29/12/1999	30/12/1999	<input type="checkbox"/>
Par submersion marine - Glissement de terrain				
Par une crue (débordement de cours d'eau) - Par ruissellement et coulée de boue	30/12/1993	15/01/1994	10/02/1994	<input type="checkbox"/>
Par une crue (débordement de cours d'eau) - Par ruissellement et coulée de boue	08/12/1982	31/12/1982	13/01/1983	<input type="checkbox"/>

Pour en savoir plus, chacun peut consulter en préfecture ou en mairie, le dossier départemental sur les risques majeurs, le document d'information communal sur les risques majeurs et, sur internet, le portail dédié à la prévention des risques majeurs : www.prim.net

Préfecture : Rochelle - Charente-Maritime
Commune : Les Gonds

Adresse de l'immeuble :

18 Rue des Chailles
Parcelle(s) : AM0479
17100 Les Gonds
France

Etabli le : _____

Vendeur : _____

HOIST Finances AB c/ METEAU Cedric

Acquéreur : _____

-

Prescriptions de travaux

Aucune

Documents de référence

Aucun

Conclusions

L'Etat des Risques délivré par e-maïdiag en date du 23/03/2023 fait apparaître que la commune dans laquelle se trouve le bien fait l'objet d'un arrêté préfectoral n°3271 en date du 22/12/2014 en matière d'obligation d'Information Acquéreur Locataire sur les Risques Naturels, Miniers et Technologiques.

Selon les informations mises à disposition dans le Dossier Communal d'Information, le BIEN est ainsi concerné par :

- Le risque sismique (niveau 2, sismicité Faible) et par la réglementation de construction parasismique EUROCODE 8

Sommaire des annexes

> Arrêté Préfectoral départemental n° 3271 du 22 décembre 2014

> Cartographies :

- Cartographie réglementaire du PPRn Par une crue (débordement de cours d'eau), approuvé le 31/12/2009
- Fiche d'information des acquéreurs et des locataires sur la sismicité
- Cartographie réglementaire de la sismicité

A titre indicatif, ces pièces sont jointes au présent rapport.

Arrêté préfectoral n°3271 du 22 décembre 2014 portant mise à jour de la liste des communes où s'applique l'obligation d'information des acquéreurs et des locataires de biens immobiliers sur les risques naturels et technologiques majeurs dans le département de la Charente-Maritime annexée à l'arrêté préfectoral n° 11-854 du 8 avril 2011

LA PREFETE DE LA CHARENTE-MARITIME
Officier de la Légion d'Honneur
Officier de l'Ordre National du Mérite

ARRETE

Article 1 : L'ensemble des communes du département de la Charente-Maritime est soumis à la procédure de l'information des acquéreurs et des locataires.

Article 2 : Conformément au paragraphe III de l'article 125-5 du Code de l'environnement, la liste des communes du département de la Charente-Maritime faisant l'objet d'un dossier communal d'information des acquéreurs et des locataires de biens immobiliers sur les risques naturels et technologiques majeurs est annexée au présent arrêté.

Article 3 : les éléments nécessaires à l'information des acquéreurs et des locataires de biens immobiliers sur les risques naturels et technologiques majeurs sont arrêtés dans un dossier communal d'information librement consultable en préfecture, sous-préfecture et mairie concernées et accessible en tout ou partie sur internet à partir du site : <http://www.charente-maritime.gouv.fr>.

Article 4 : la liste des communes et les dossiers communaux d'information sont mis à jour à chaque arrêté modifiant la situation d'une ou plusieurs communes au regard des conditions entraînant l'obligation d'annexer un état des risques naturels et technologiques en application du paragraphe I de l'article L.125-5 du Code de l'environnement.

Article 5 : l'obligation d'information sur les sinistres prévue au paragraphe IV de l'article L.125-5 du Code de l'environnement s'applique, depuis le 1er juin 2006, sur toutes les communes du département de la Charente-Maritime, celles-ci ayant été déclarées, depuis 1982, au moins une fois en état de catastrophe naturelle en application de l'article L.125-1 du Code des assurances. L'ensemble de ces arrêtés est consultable en préfecture, sous-préfectures et mairies concernées et est accessible sur le site internet <http://www.prim.net>.

Article 6 : le présent arrêté sera :

- notifié aux maires des communes de Charente-Maritime qui assureront l'affichage en mairie,
 - adressé à la chambre départementale des notaires,
 - publié au recueil des actes administratifs de la préfecture de la Charente-Maritime.
- Il fera l'objet d'une mention en caractères apparents dans le journal Sud-Ouest.
Il sera accessible sur internet à partir du site : <http://www.charente-maritime.gouv.fr>.

Article 7 :

- le secrétaire général de la préfecture,
 - les maires des communes de Charente-Maritime,
 - le directeur départemental des Territoires et de la Mer,
 - le directeur départemental des protections de la population,
- sont chargés, chacun en ce qui le concerne, de l'exécution du présent arrêté.

La Rochelle, le 22 décembre 2014

La Préfète,
Pour la préfète,
et par délégation
Le Secrétaire Général,
Michel Tournaire



Direction
départementale
de l'Équipement
et des Travaux
Publics
Service Sécurité et Centre
des Visites
Préfecture des Pyrénées
Atlantiques

**REVISION DES PLANS DE PREVENTION DES
RISQUES NATURELS D'INONDATION
DES COMMUNES RIVERAINES DE LA CHARENTE,
DE SAINTES A LA LIMITE AMONT
DU DEPARTEMENT**

COMMUNE DES GONDS

**INONDATION PAR DEBOREMENT DIRECT
DU FLEUVE CHARENTE**

ZONAGE REGLEMENTAIRE

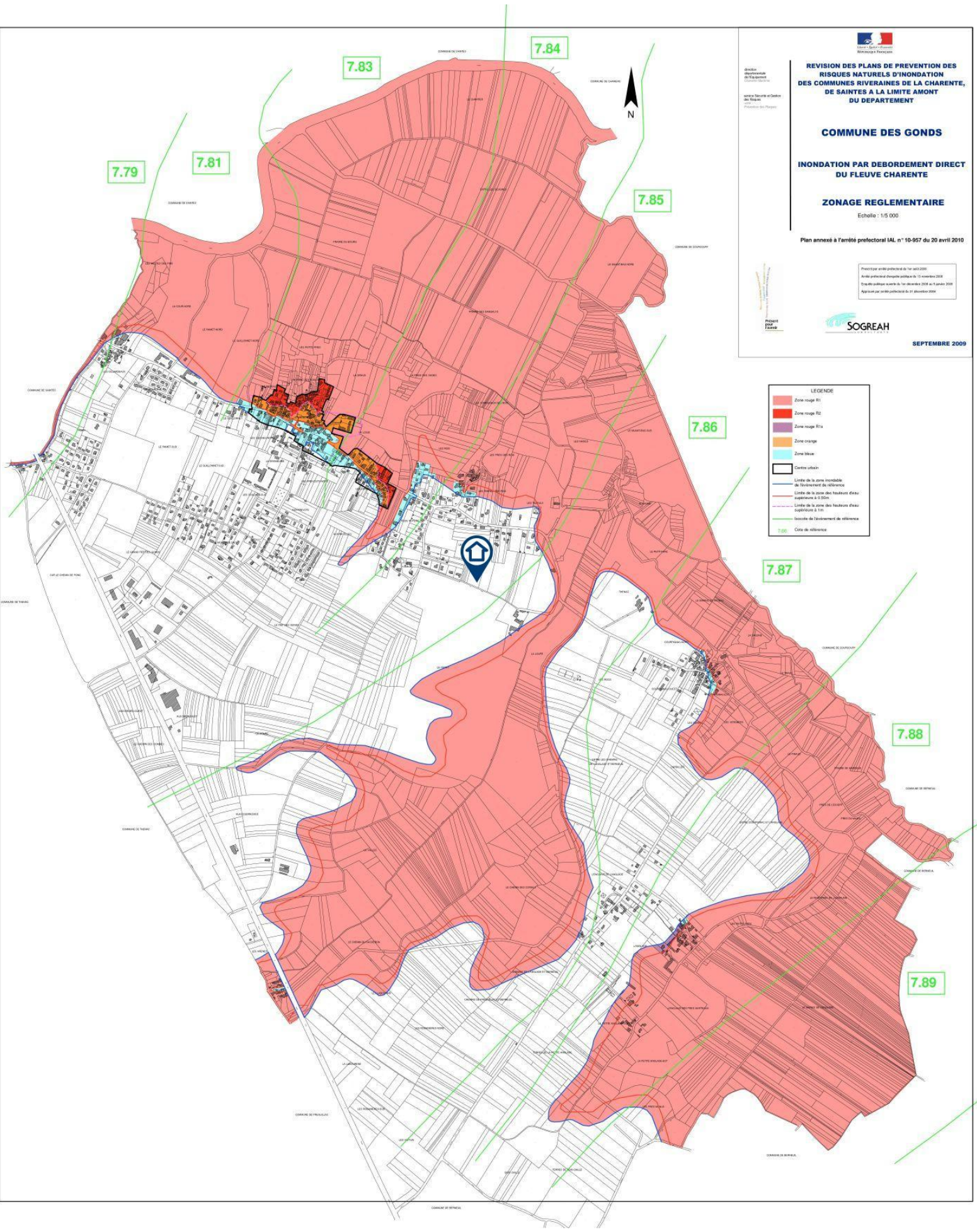
Echelle : 1/5 000

Plan annexé à l'arrêté préfectoral IAL n° 10-957 du 20 avril 2010

Projeteur arrêté préfectoral de l'air 2009
Arrêté préfectoral d'urgence publique de la 13 novembre 2009
Échelle publiée au JORF du 18 décembre 2009 et 8 janvier 2010
Version par arrêté préfectoral du 27 décembre 2009



SEPTEMBRE 2009



- LEGENDE**
- Zone rouge R1
 - Zone rouge R2
 - Zone rouge R3a
 - Zone orange
 - Zone bleue
 - Centre urbain
 - Limite de la zone inondable de débordement de référence
 - Limite de la zone des hauteurs d'eau supérieures à 0,50m
 - Limite de la zone des hauteurs d'eau supérieures à 1m
 - Isocote de l'équipement de référence
 - 7,85 Cote de référence

Information des acquéreurs et des locataires sur la sismicité

Les Gonds (17100) : En attente de la fiche d'information sismicité fournie par le Ministère de la Transition Écologique et de la Cohésion des Territoires (Direction Générale de la Prévention des Risques).

Zonage réglementaire

Zones de sismicité

- Très faible
- Faible
- Modérée
- Moyenne
- Forte
- Limites communales

Contour commune IGN 2018

Fond de carte mapitiler

Données sismiques MTEIS 2010

