



**CERTIFICAT D'URBANISME SIMPLE INFO
DÉLIVRÉ PAR LE MAIRE AU NOM DE LA C**

Envoyé en préfecture le 26/12/2024

Reçu en préfecture le 26/12/2024

Publié le **N**



ID : 033-213305022-20241223-CU03350524J0030-AR

N° CU 033 502 24 J0030 déposé le 16/12/2024

Par :	CABINET FORZY-BOCHE-ANNIC-MICHON
Demeurant à :	169 RUE EMILE COMBES 33700 MERIGNAC
Représenté par :	Maître MICHON Sylvie
Propriétaire :	Monsieur CURTY SYLVAIN
Sur un terrain sis à :	1 LA GRANDE RUE 502 ZL 240, 502 ZL 76 67028 m²

Le Maire au nom de la commune

Vu la demande d'un certificat d'urbanisme indiquant, en application de l'article L.410-1 a) du code de l'urbanisme, les dispositions d'urbanisme, les limitations administratives au droit de propriété et la liste des taxes et participations d'urbanisme applicables à un terrain situé à 1 LA GRANDE RUE (cadastré 502 ZL 240, 502 ZL 76), présentée le 16/12/2024 par CABINET FORZY-BOCHE-ANNIC-MICHON, et enregistrée par la mairie de SAUGON sous le numéro CU 033 502 24 J0030 ;

Vu le Code de l'Urbanisme et notamment ses articles L.410-1, R.410-1 et suivants ;

Vu la carte communale approuvée le 6 décembre 2010,

CERTIFIE

Article 1

Les règles d'urbanisme, la liste des taxes et participations d'urbanisme ainsi que les limitations administratives au droit de propriété applicables au terrain sont mentionnées aux articles 2 et suivants du présent certificat. Conformément au quatrième alinéa de l'article L. 410-1 du code de l'urbanisme, si une demande de permis de construire, d'aménager ou de démolir ou si une déclaration préalable est déposée dans le délai de dix-huit mois à compter de la date du présent certificat d'urbanisme, les dispositions d'urbanisme, le régime des taxes et participations d'urbanisme ainsi que les limitations administratives au droit de propriété tels qu'ils existaient à cette date ne peuvent être remis en cause à l'exception des dispositions qui ont pour objet la préservation de la sécurité ou de la salubrité publique.

Article 2

Le terrain est situé dans une commune dotée d'une carte communale, en **zone N**

Les articles suivants du code de l'urbanisme sont notamment applicables :

Articles L111-12, R111-2, R111-4, R111-26 et R111-27.

Article 3

Les taxes suivantes pourront être exigées à compter de l'obtention d'un permis ou d'une décision de non opposition à une déclaration préalable.

- Taxe d'Aménagement (TA) part communale : 5%
- Taxe d'Aménagement (TA) part départementale : 1,3%
- Redevance d'archéologie préventive (RAP) : 0,40%

SAUGON
9, le Bourg
05 57 42 52 86

DOSSIER N° CU 033 502 24 J0030

Observations et prescriptions particulières :

- Les terrains sont situés en zone sismique 2 (faible), des règles constructibles sont susceptibles de s'imposer aux constructions en fonction de la catégorie d'importance du bâtiment

Fait à SAUGON, le 23/12/2024

Marie-Claire SOULARD,
Le Maire

« Un Plan Local d'Urbanisme Intercommunal est en cours d'élaboration. Il est suffisamment avancé pour pouvoir apprécier l'incidence des constructions projetées et de ce fait pouvoir éventuellement opposer des sursis à statuer si nécessaire. »

La présente décision est transmise au représentant de l'Etat dans les conditions prévues à l'article L.2131-2 du code général des collectivités territoriales

INFORMATIONS A LIRE ATTENTIVEMENT

Le (ou les) demandeur(s) peut contester la légalité de la décision dans les deux mois qui suivent la date de sa notification. A cet effet il peut saisir le tribunal administratif territorialement compétent d'un recours contentieux.

Durée de validité : Le certificat d'urbanisme a une durée de validité de 18 mois. Il peut être prorogé par périodes d'une année si les prescriptions d'urbanisme, les servitudes d'urbanisme de tous ordres et le régime des taxes et participations n'ont pas évolué. Vous pouvez présenter une demande de prorogation en adressant une demande sur papier libre, accompagnée du certificat pour lequel vous demandez la prorogation au moins deux mois avant l'expiration du délai de validité.

A défaut de notification d'une décision expresse portant prorogation du certificat d'urbanisme dans le délai de deux mois suivant la réception en mairie de la demande, le silence gardé par l'autorité compétente vaut prorogation du certificat d'urbanisme. La prorogation prend effet au terme de la validité de la décision initiale (Art.R. 410-17-1)

Effets du certificat d'urbanisme : le certificat d'urbanisme est un acte administratif d'information, qui constate le droit applicable en mentionnant les possibilités d'utilisation de votre terrain et les différentes contraintes qui peuvent l'affecter. Il n'a pas valeur d'autorisation pour la réalisation des travaux ou d'une opération projetée.

Le certificat d'urbanisme crée aussi des droits à votre égard. Si vous déposez une demande d'autorisation (par exemple une demande de permis de construire) dans le délai de validité du certificat, les nouvelles dispositions d'urbanisme ou un nouveau régime de taxes ne pourront pas vous être opposées, sauf exceptions relatives à la préservation de la sécurité ou de la salubrité publique.

Demande de certificat d'urbanisme

Ce document est émis par le ministère en charge de l'urbanisme.

- ① Depuis le 1^{er} janvier 2022, vous pouvez déposer votre demande par voie dématérialisée selon les modalités définies par la commune compétente pour la recevoir.

Ce formulaire peut se remplir facilement sur ordinateur avec un lecteur pdf.


Vous devez utiliser ce formulaire si :

- vous souhaitez connaître les règles applicables en matière d'urbanisme sur un terrain.
- vous souhaitez savoir si l'opération que vous projetez est réalisable.

Cadre réservé à la mairie du lieu du projet

C U 03350224 J0030
Dpt Commune Année N° de dossier

La présente déclaration a été reçue à la mairie



Cachet de la mairie et signature du receveur

le 16/12/2024

1 Objet de la demande de certificat d'urbanisme

a) **Certificat d'urbanisme d'information**

Indique les dispositions d'urbanisme, les limitations administratives au droit de propriété et la liste des taxes et participations d'urbanisme applicables au terrain.

b) **Certificat d'urbanisme opérationnel**

Indique en outre si le terrain peut être utilisé pour la réalisation de l'opération projetée.

2 Identité du ou des demandeurs

① Le demandeur sera le titulaire du certificat et destinataire de la décision.

Si la demande est présentée par plusieurs personnes, indiquez leurs coordonnées sur la fiche complémentaire.

2.1 Vous êtes un particulier

Madame Monsieur

Nom

Prénom

2.2 Vous êtes une personne morale

Dénomination

Raison sociale

CABINET FORZY-BOCHE-ANNIC-MICHON

N° SIRET

Type de société (SA, SCI...)

5 3 8 4 1 1 4 5 5 0 0 0 1 6

SELARL

Représentant de la personne morale : Madame Monsieur

Nom

Prénom

BOCHE-ANNIC et MICHON

Sylvie

3 Coordonnées du demandeur

Adresse : Numéro : 169 Voie : Rue Emile Combes

Lieu-dit : _____

Localité : MERIGNAC

Code postal : 3 3 7 0 0 BP : _____ Cedex : _____

Téléphone : 0 5 5 6 2 4 2 8 4 1 Indicatif pour le pays étranger : _____

Si le demandeur habite à l'étranger :

Pays : _____ Division territoriale : _____

Adresse électronique :

secretariat.sbm @ sbmavocats.fr

J'accepte de recevoir à l'adresse électronique communiquée les réponses de l'administration et notamment par lettre recommandée électronique ou par un autre procédé électronique équivalent les documents habituellement notifiés par lettre recommandée avec accusé de réception.

4 Le terrain

Les informations et plans (voir liste des pièces à joindre) que vous fournissez doivent permettre à l'administration de localiser précisément le (ou les) terrain(s) concerné(s) par votre projet.

Le terrain est constitué de l'ensemble des parcelles cadastrales d'un seul tenant appartenant à un même propriétaire.

4.1 Adresse du (ou des) terrain(s)

Numéro : 1 Voie : La Grande Rue

Lieu-dit : Le Terrier des Poirasses

Localité : SAUGON

Code postal : 3 3 9 2 0

4.2 Références cadastrales^[1] :

Si votre projet porte sur plusieurs parcelles cadastrales, veuillez renseigner la fiche complémentaire page 4 :

Préfixe : _____ Section : Z L Numéro : 0 2 4 0

Superficie totale du terrain (en m²) : 56798

5 Cadre réservé à l'administration – Mairie

Articles L.111-11 et R.410-13 du code de l'urbanisme

5.1 État des équipements publics existants

Le terrain est-il déjà desservi ?

Observations :

Équipements :

Voirie : Oui Non

Eau potable : Oui Non

Assainissement : Oui Non

Électricité : Oui Non

[1] En cas de besoin, vous pouvez vous renseigner auprès de la mairie

5.2 État des équipements publics prévu

La collectivité a-t-elle un projet de réalisation d'équipements publics desservant le terrain ?

Équipements		Par quel service ou concessionnaire ?	Avant le
Voirie	Oui <input type="checkbox"/> Non <input type="checkbox"/>		
Eau potable	Oui <input type="checkbox"/> Non <input type="checkbox"/>		
Assainissement	Oui <input type="checkbox"/> Non <input type="checkbox"/>		
Électricité	Oui <input type="checkbox"/> Non <input type="checkbox"/>		

Observations :

6 Engagement du (ou des) demandeurs

Je certifie exactes les informations mentionnées ci-dessus.

À BORDEAUX


Fait le 04/12/2024

Maître Sylvie MICHON

Avocat

169 Rue Emile Combes - 33700 MERIGNAC

Signature du (des) demandeur(s)



⚠ Dans le cadre d'une saisine par voie papier

Votre demande doit être établie en deux exemplaires pour un certificat d'urbanisme d'information ou quatre exemplaires pour un certificat d'urbanisme opérationnel. Elle doit être déposée à la mairie du lieu du projet.

Vous devrez produire :

- un exemplaire supplémentaire, si votre projet se situe en périmètre protégé au titre des monuments historiques ;
- deux exemplaires supplémentaires, si votre projet se situe dans un cœur de parc national.

Références cadastrales : fiche complémentaire

i Si votre projet porte sur plusieurs parcelles cadastrales, veuillez indiquer pour chaque parcelle cadastrale sa superficie ainsi que la superficie totale du terrain.

Préfixe : _____ Section : Z L Numéro : 0 0 7 6 Superficie de la parcelle cadastrale (en m²) : 10230

Préfixe : _____ Section : _____ Numéro : _____ Superficie de la parcelle cadastrale (en m²) : _____

Préfixe : _____ Section : _____ Numéro : _____ Superficie de la parcelle cadastrale (en m²) : _____

Préfixe : _____ Section : _____ Numéro : _____ Superficie de la parcelle cadastrale (en m²) : _____

Préfixe : _____ Section : _____ Numéro : _____ Superficie de la parcelle cadastrale (en m²) : _____

Préfixe : _____ Section : _____ Numéro : _____ Superficie de la parcelle cadastrale (en m²) : _____

Préfixe : _____ Section : _____ Numéro : _____ Superficie de la parcelle cadastrale (en m²) : _____

Préfixe : _____ Section : _____ Numéro : _____ Superficie de la parcelle cadastrale (en m²) : _____

Préfixe : _____ Section : _____ Numéro : _____ Superficie de la parcelle cadastrale (en m²) : _____

Préfixe : _____ Section : _____ Numéro : _____ Superficie de la parcelle cadastrale (en m²) : _____

Préfixe : _____ Section : _____ Numéro : _____ Superficie de la parcelle cadastrale (en m²) : _____

Préfixe : _____ Section : _____ Numéro : _____ Superficie de la parcelle cadastrale (en m²) : _____

Préfixe : _____ Section : _____ Numéro : _____ Superficie de la parcelle cadastrale (en m²) : _____

Préfixe : _____ Section : _____ Numéro : _____ Superficie de la parcelle cadastrale (en m²) : _____

Préfixe : _____ Section : _____ Numéro : _____ Superficie de la parcelle cadastrale (en m²) : _____

Préfixe : _____ Section : _____ Numéro : _____ Superficie de la parcelle cadastrale (en m²) : _____

Préfixe : _____ Section : _____ Numéro : _____ Superficie de la parcelle cadastrale (en m²) : _____

Préfixe : _____ Section : _____ Numéro : _____ Superficie de la parcelle cadastrale (en m²) : _____

Préfixe : _____ Section : _____ Numéro : _____ Superficie de la parcelle cadastrale (en m²) : _____

Préfixe : _____ Section : _____ Numéro : _____ Superficie de la parcelle cadastrale (en m²) : _____

Préfixe : _____ Section : _____ Numéro : _____ Superficie de la parcelle cadastrale (en m²) : _____

Préfixe : _____ Section : _____ Numéro : _____ Superficie de la parcelle cadastrale (en m²) : _____

Préfixe : _____ Section : _____ Numéro : _____ Superficie de la parcelle cadastrale (en m²) : _____

Préfixe : _____ Section : _____ Numéro : _____ Superficie de la parcelle cadastrale (en m²) : _____

Préfixe : _____ Section : _____ Numéro : _____ Superficie de la parcelle cadastrale (en m²) : _____

Superficie totale du terrain (en m²) : _____

Note descriptive succincte du projet

- ① Vous pouvez vous aider de cette feuille pour rédiger la note descriptive succincte de votre projet lorsque la demande porte sur un certificat d'urbanisme indiquant, en application de l'article L. 410-1 b, si le terrain peut être utilisé pour la réalisation de l'opération projetée.

Description sommaire de l'opération projetée

(construction, lotissement, camping, golf, aires de sport...)

Si votre projet concerne un ou plusieurs bâtiments

– Indiquez la destination, la sous-destination et la localisation approximative des bâtiments projetés dans l'unité foncière :

– Indiquez la destination et la sous-destination des bâtiments à conserver ou à démolir :

Vous pouvez compléter cette note par des feuilles supplémentaires, des plans, des croquis, des photos. Dans ce cas, précisez ci-dessous la nature et le nombre des pièces fournies.

Traitements des données à caractère personnel

Conformément au Règlement (UE) 2016/679 relatif à la protection des personnes physiques à l'égard du traitement des données à caractère personnel et à la libre circulation des données et de la loi

n° 78-17 du 6 janvier 1978 relative à l'informatique, aux fichiers et aux libertés modifiée, vous disposez d'un droit d'accès et de rectification.


1 Traitement des données à des fins d'instruction de la demande d'autorisation

Le responsable de traitement est la commune de dépôt de votre dossier. Les données recueillies seront transmises aux services compétents pour l'instruction de votre demande.

Pour toute information, question ou exercice de vos droits portant sur la collecte et le traitement de vos données à des fins d'instruction, veuillez prendre contact avec la mairie du lieu de dépôt de votre dossier.

2 Traitements à des fins de mise en œuvre et de suivi des politiques publiques basées sur la construction neuve et de statistiques

Vos données à caractère personnel sont traitées automatiquement par le Service des données et études statistiques (SDES), service statistique ministériel de l'énergie, du logement, du transport et de l'environnement rattaché au Ministère de la transition écologique, à des fins de mise en œuvre et de suivi des politiques publiques basées sur la construction neuve et de statistiques sur le fondement des articles R. 423-75 à R. 423-79 du code de l'urbanisme.

Pour toute information complémentaire, vous devez vous reporter à l'arrêté du 16 mars 2021 relatif au traitement automatisé des données d'urbanisme énumérées à l'article R. 423-76 du code de l'urbanisme dénommé « SITADEL » au ministère de la transition écologique, présent sur le site Légifrance à l'adresse suivante* .

Vous pouvez exercer vos droits auprès du délégué à la protection des données (DPD) du MTE et du MCTRCT :

• à l'adresse suivante :

rgpd.bacs.sdes.cgdd@developpement-durable.gouv.fr ou dpd.daj.sg@developpement-durable.gouv.fr

• ou par courrier (avec copie de votre pièce d'identité en cas d'exercice de vos droits) à l'adresse suivante :

Ministère de la transition écologique

Ministère de la cohésion des territoires et des relations avec les collectivités territoriales

À l'attention du Délégué à la protection des données

SG/DAJ/AJAG1-2

92055 La Défense cedex

Si vous estimez que vos droits ne sont pas respectés, vous pouvez faire une réclamation auprès de la Commission Nationale Informatique et Libertés (CNIL), par courrier :

À l'attention du délégué à la protection des données

3 Place de Fontenoy

TSA 80715

75334 Paris Cedex 07

* <https://www.legifrance.gouv.fr/jorf/id/JORFTEXT000043279929>

Envoyé en préfecture le 26/12/2024

Reçu en préfecture le 26/12/2024

Publié le  Le plan visualisé sur cet extrait est géré par le centre des impôts foncier suivant :

ID : 033-213305022-20241223-CU03350524J0030-AR

Département :
GIRONDE

Commune :
SAUGON

DIRECTION GÉNÉRALE DES FINANCES PUBLIQUES

EXTRAIT DU PLAN CADASTRAL

Section : ZL
Feuille : 000 ZL 01

Échelle d'origine : 1/2000
Échelle d'édition : 1/2000

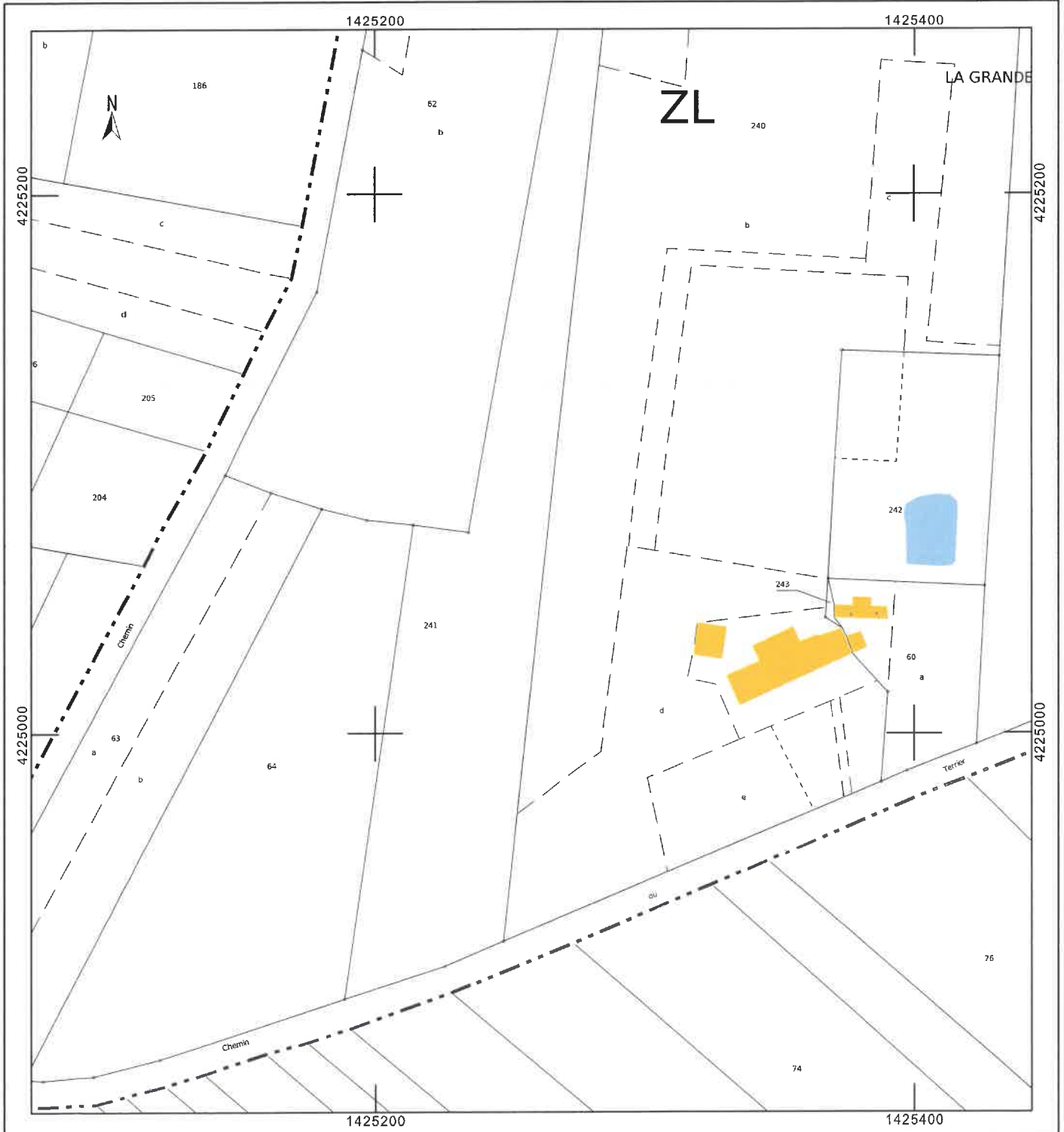
Date d'édition : 04/12/2024
(fuseau horaire de Paris)

Coordonnées en projection : RGF93CC45
©2022 Direction Générale des Finances
Publiques

Pôle Topographique et de Gestion
Cadastrale Cité administrative 33090
33090 BORDEAUX CEDEX
tél. 05 56 24 85 97 -fax
sdif33.ptgc@dgfip.finances.gouv.fr

Cet extrait de plan vous est délivré par :

cadastre.gouv.fr



Envoyé en préfecture le 26/12/2024

Reçu en préfecture le 26/12/2024

Publié le



ID : 033-213305022-20241223-CU03350524J0030-AR